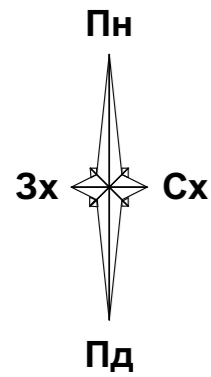
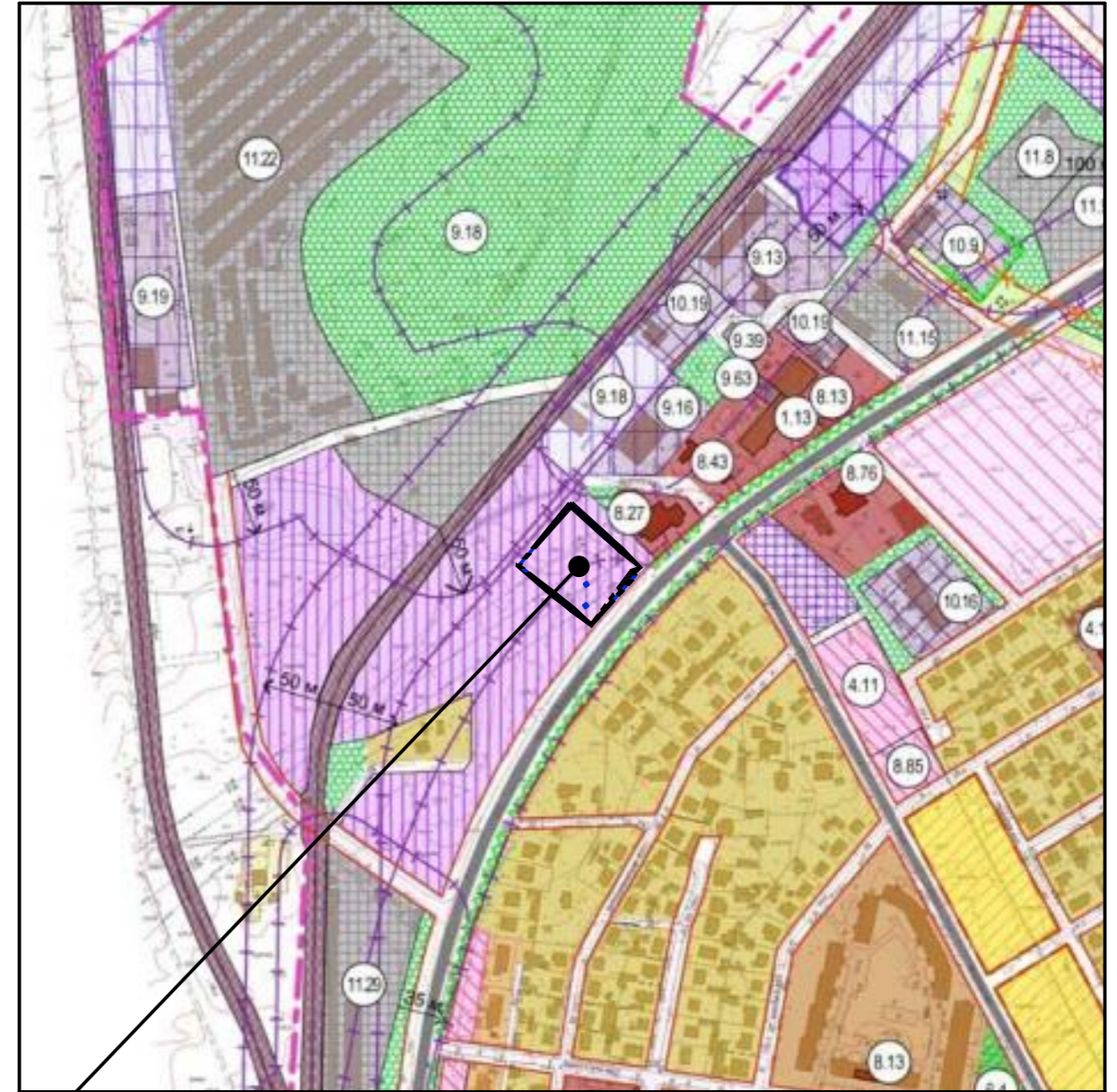
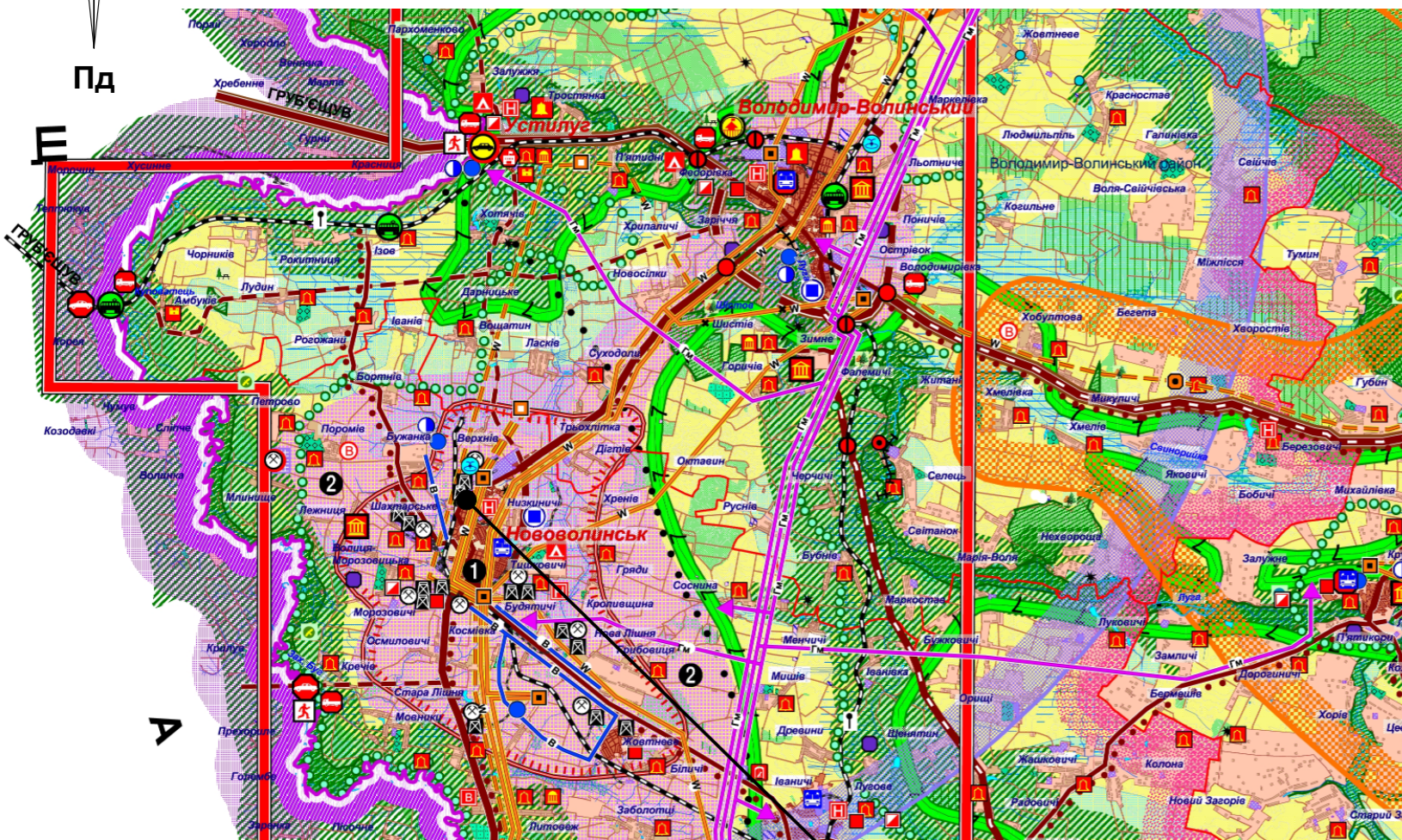


# СХЕМА РОЗТАШУВАННЯ ТЕРИТОРІЇ ДЕТАЛЬНОГО ПЛАНУ ТЕРИТОРІЇ В СИСТЕМІ ПЛАНУВАЛЬНОЇ СТРУКТУРИ НАСЕЛЕНОГО ПУНКТУ (ФРАГМЕНТ ГЕНЕРАЛЬНОГО ПЛАНУ М. НОВОВОЛИНСЬК М1:5000)



## СХЕМА ПЛАНУВАННЯ ТЕРИТОРІЇ ВОЛИНСЬКОЇ ОБЛАСТІ

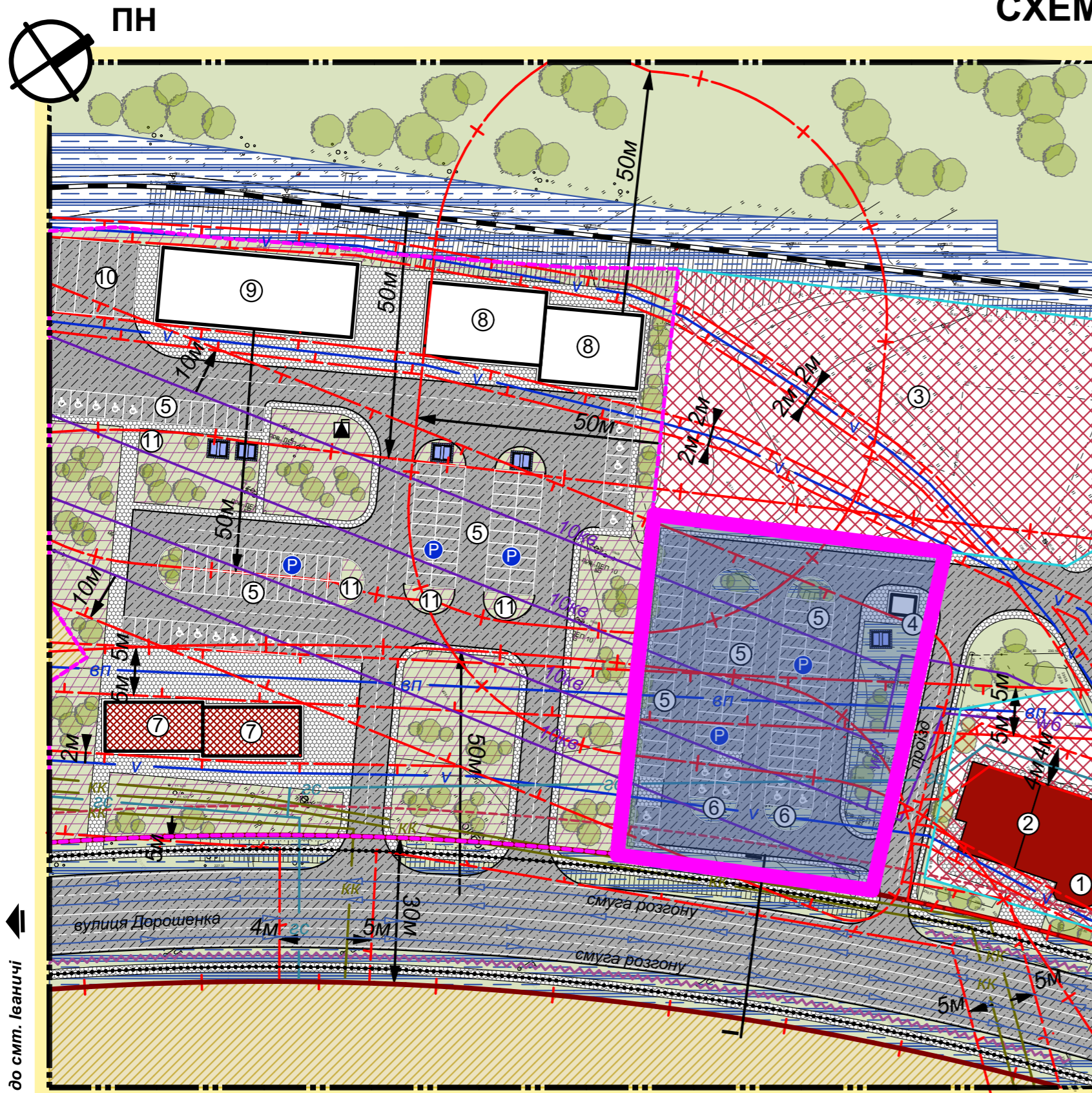


УМОВНІ ПОЗНАЧЕННЯ		ТЕРИТОРІЇ ПРИРОДНО-ЗАПОВІДНОГО ФОНДУ		ФУНКЦІОНАЛЬНЕ ЗОНУВАННЯ ТЕРИТОРІЇ	
	ТЕРИТОРІЇ СЕЛЬБИЦЬКИХ ТА ВИРОБНИЧИХ		МІЖНАРОДНОГО ТА ДЕРЖАВНОГО ЗНАЧЕННЯ		1 ТЕРИТОРІЇ з пріоритетним розвитком високотехнологічних галузей промисловості та об'єктів метрополітани (наприклад, наука, виставкова діяльність, тощо)
	ТЕРИТОРІЇ СІЛЬСЬКИХ ПОСЕЛЕНЬ		НАЦІОНАЛЬНИЙ ПРИРОДНИЙ ПАРК		2 ТЕРИТОРІЇ з пріоритетним розвитком традиційної промисловості та високотехнологічних галузей промисловості
	ТЕРИТОРІЇ ПРОМИСЛОВИХ ПІДПРИЄМСТВ		ЛАНДШАФТНІ ЗАКАЗНИКИ		3 ТЕРИТОРІЇ з пріоритетним розвитком логістичних центрів складування, дорожньої та сортувальної інфраструктури
	ТЕРИТОРІЇ КОМУНАЛЬНИХ ПІДПРИЄМСТВ, СКЛАДІВ ТА БАЗ		ЗАГАЛЬНОЕКОЛОГІЧНІ ЗАКАЗНИКИ		4 ТЕРИТОРІЇ з пріоритетним розвитком центрів складування та переробки сільськогосподарської сировини
	ВИРОБНИЧІ КОМПЛЕКСИ з ВИРОБСТВА ТА ВИКОРИСТАННЯ ШАХТ		КОМПЛЕКСНА ПАМ'ЯТКА ПРИРОДИ		ТЕРИТОРІЇ ПЕРЕВАЖНО РЕКРЕАЦІЙНОГО, ОЗДОРОВНОГО ТА ТУРИСТИЧНОГО ВИКОРИСТАННЯ
	ШАХТИ		ГІДРОЛОГІЧНА ПАМ'ЯТКА ПРИРОДИ		ТЕРИТОРІЇ ПЕРЕВАЖНО СІЛЬСЬКОГОСПОДАРСЬКОГО ТА ПІСКОСПИРАЦІЙНОГО ВИКОРИСТАННЯ
	ТЕРИЖОНИ		ПАРК-ПАМ'ЯТКА САДОВО-ПАРКОВОГО МІСЦЕЦТВА		ТЕРИТОРІЇ ПРІОРИТЕТНОГО РОЗВИТКУ ЕЛЕМЕНТІВ ЕКОЛОГІЧНОЇ МЕРЕЖІ (ЕКОЛОГІЧНОГО КАРКАСУ) ОБЛАСТІ
	КАР'ЄРИ		РЕГІОНАЛЬНИЙ ЛАНДШАФТНИЙ ПАРК		ЗОНА ВПЛИВУ ТРАНСПОРТНИХ КОРИДОРІВ
	ТОРФ'ЯНІ РОЗРОБИ		ЛІСОВИЙ ЗАКАЗНИК		ЗОНА ВПЛИВУ МІЖДЕРЖАВНИХ ПРИКОРДОННИХ ПЕРЕХОДІВ
	ЕЛЕМЕНТИ ЕКОЛОГІЧНОЇ МЕРЕЖІ		ОРНІТОЛОГІЧНИЙ ЗАКАЗНИК		ЗОНА ТРАНСКОРДОННОГО СПІВРОБІТНИЦТВА
	ЗЕЛЕНІ НАСАДЖЕННЯ		ІХТІОЛОГІЧНИЙ ЗАКАЗНИК		ЗОНА РАДІАЦІЙНОГО ЗАБРУДНЕННЯ
	ЕКСПЛУАТАЦІЙНІ ЛІСИ		ГІДРОЛОГІЧНИЙ ЗАКАЗНИК		САНИТАРНО-ЗАХИСНА ЗОНА РАЕС
	БОЛОТА ТА ЗАБОЛОЧЕНІ ЗЕМЛІ		БОТАНІЧНА ПАМ'ЯТКА ПРИРОДИ		ЗОНА СПОСТЕРЕЖЕННЯ РАЕС
	КОЛЕКТИВНІ САДИ, ДАЧІ		ЗООЛОГІЧНА ПАМ'ЯТКА ПРИРОДИ		ЗОНА ПРІОРИТЕТНОГО РОЗВИТКУ ТЕРИТОРІЇ
	САДИ		ЗАПОВІДНЕ УРОЧИЩЕ		
	ІНШІ ТЕРИТОРІЇ		БОТАНІЧНА ПАМ'ЯТКА САДОВО-ПАРКОВОГО МІСЦЕЦТВА		
			БОТАНІЧНИЙ САД		

Місце знаходження земельної ділянки на вул.Дорошенка в м.Нововолинську, біля магазину "4x4" на вул.Дорошенка, 65

		№ 05/08/23				
		Внесення змін до детального плану території для будівництва та обслуговування стоянки автомобілів на вул. Дорошенка в м. Нововолинську, біля магазину «4x4» у зв'язку з уточненням цільового використання земельної ділянки (визначення параметрів забудови і містобудівних умов та обмежень для проектування автозаправного комплексу на даній земельній ділянці) на будівництва та обслуговування автозаправного комплексу				
Директор	Л. Шнит		Стадія	Аркуш	Аркушів	
ГАП	Л. Гривнак		<b>Замовник:</b> Нововолинська міська рада	ДПТ	<b>1</b>	<b>16</b>
Виконав	Л. Гривнак			СХЕМА РОЗТАШУВАННЯ ТЕРИТОРІЇ ДЕТАЛЬНОГО ПЛАНУ ТЕРИТОРІЇ В СИСТЕМІ ПЛАНУВАЛЬНОЇ СТРУКТУРИ НАСЕЛЕНОГО ПУНКТУ (ФРАГМЕНТ ГЕНЕРАЛЬНОГО ПЛАНУ М. НОВОВОЛИНСЬК М1:5000)		
			<b>ТзОВ "ГЕО - ЛЕНДС"</b>			

# СХЕМА МЕЖІ ВНЕСЕННЯ ЗМІН В ДЕТАЛЬНИЙ ПЛАН ТЕРИТОРІЇ М 1:1000



## Умовні позначення:

Існуючі	Проектні	Опис
		межі території опрацювання
		межа ділянки проектування
		межа території ділянок проектування (на перспективу)
		межі ділянок згідно кадастру
		лінія регулювання забудови
		територія житлової садибної забудови
		територія громадської забудови
		територія транспортної інфраструктури
		резервні території об'єктів підприємницької діяльності
		Покриття поверхні
		озеленення (газони)
		асфальт
		тротуар
		Будівлі та споруди
		нежитлові, господарські та технічні будівлі
		громадська будівля
		Планувальні обмеження
		охоронна зона (крім охоронних зон навколо пам'яток культурної спадщини)
		санітарно-захисна зона

## Вулично-дорожня мережа та транспортна схема

		вулично-дорожня мережа
		червоні лінії
		штучні споруди
		пішохідний перехід
		напрямки руху автомобільного транспорту
		основний шлях руху пішоходів
		об'єкти дорожнього сервісу
		місце зберігання автотранспорту
		шумозахисний екран
		об'єкти транспорту
		залізниця
		Інженерне обладнання території
		мережі та споруди тепло- та електропостачання
		повітряна лінія електропередач 10кВ
		повітряна лінія електропередач 0,4кВ
		комплектна трансформаторна підстанція (КТП)
		мережі та споруди водопостачання та водовідведення
		кабельна лінія електропередач 6кВ
		мережі та споруди газопостачання
		пожежний резервуар
		мережа господарсько-питного водопроводу
		самопливна каналізаційна мережа комунальної каналізації
		мережі та споруди газопостачання
		газопровід середнього тиску
		мережі та споруди радіозв'язку, телефонного зв'язку та телебачення
		кабель зв'язку

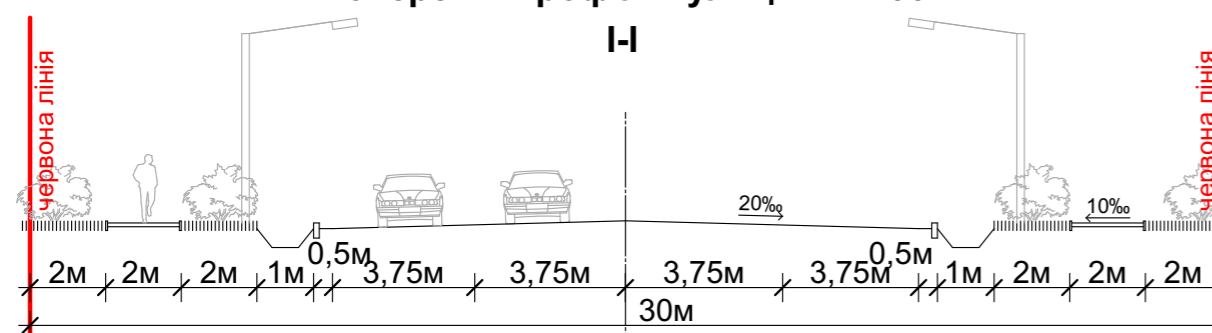
## Експлікація:

№ п/п	Найменування	Статус
1	Магазин "4 x 4"	існ.
2	Мотель	існ.
3	Територія складських приміщень	існ.
4	КПП	проект.
5	Стоянка легкового транспорту автомобілів	проект.
6	Бензо-маслоупловлювач	проект.
7	Заклади торгівлі	на перспективу
8	Виробничі будівлі V-го класу	на перспективу
9	Склад	на перспективу
10	Стоянка великогабаритних авто	на перспективу
11	Бензо-маслоупловлювач	на перспективу

## Техніко-економічні показники:

№ п/п	Назва показників	Одиниця виміру	Значення показників	
			Існуючий стан	Проектний стан
<b>Територія</b>				
1.	Територія в межах території опрацювання	га	4,5000	4,5000
2.	Територія ділянки проектування у тому числі:	га / %	0,3970	0,3970/100
2.1.	Площа забудови	га	-	0,0020
2.2.	Площа заощення	га	-	0,2950
2.3.	Площа озеленення	га	-	0,1000
2.4.	Кількість паркувальних місць легкового транспорту	м/місце	-	85

## Поперечні профілі вулиць М1:200



## Умовні позначення:

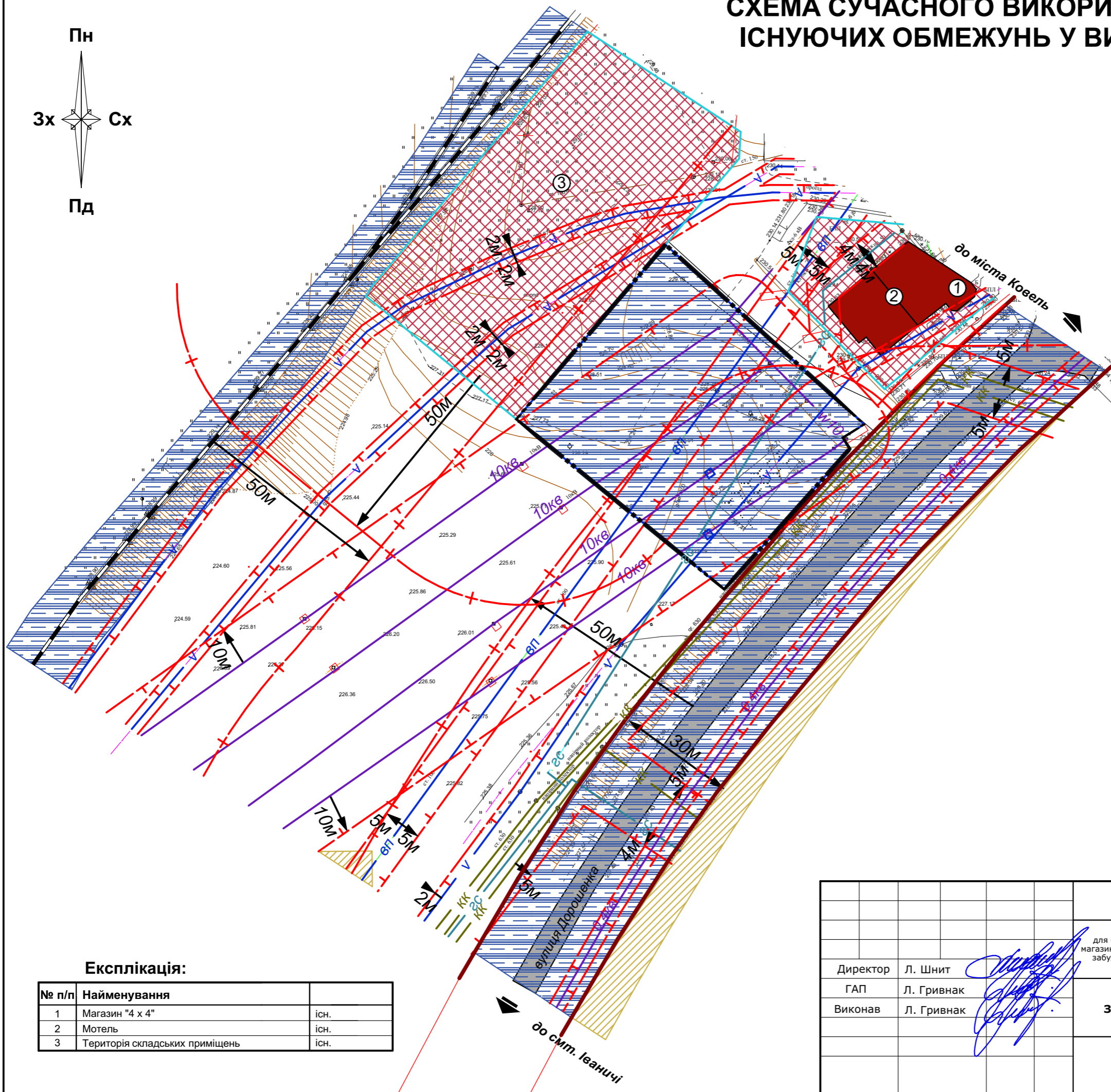
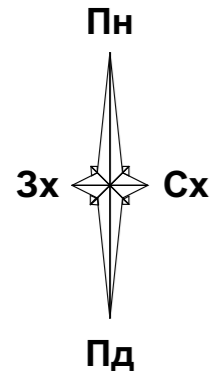
	- межа території ділянки проектування (межа внесення змін)
	- територія ділянки проектування

### Примітки:

- "Схема межі внесення змін в детальний план території" виконана на копії проектного плану М1:1000 детальний план території розроблено згідно рішення Нововолинської міської ради №7/24 від 14.07.2021 року;  
 - Згідно раніше розробленої містобудівної документації на території проектування (в межах внесення змін в детальний план території) використання земельної ділянки кадастровий номер 0710700000:02:001:1241 передбачалося під стоянку легкового транспорту автомобілів;  
 - В даній схемі позначено територію що підлягатиме проектуванню в межах внесення змін.

№ 05/08/23				
Директор	Л. Шнит			
ГАП	Л. Гривнак			
Виконав	Л. Гривнак			
Замовник:	Нововолинська міська рада	Стадія	Аркуш	Аркушів
		ДПТ	2	16
СХЕМА МЕЖІ ВНЕСЕННЯ ЗМІН В ДЕТАЛЬНИЙ ПЛАН ТЕРИТОРІЇ М 1:1000			ТЗОВ "ГЕО - ЛЕНДС"	

# СХЕМА СУЧАСНОГО ВИКОРИСТАННЯ ТЕРИТОРІЙ ТА СХЕМА ІСНУЮЧИХ ОБМЕЖУНЬ У ВИКОРИСТАННІ ЗЕМЕЛЬ М1:1000



## Умовні позначення:

### Межі територій

- межа детального планування
- межа земельної ділянки в межах детального планування
- межі ділянок згідно кадастру

### Функціональне призначення територій

- територія житлової садибної забудови
- територія громадської забудови
- територія транспортної інфраструктури

### Покриття поверхні

- асфальт

### Будівлі та споруди

- громадська будівля (згідно раніше розробленого детального плану території)

### Планувальні обмеження

- охоронна зона (крім охоронних зон навколо пам'яток культурної спадщини)
- санітарно-захисна зона

### Вулично-дорожня мережа та транспортна схема

- вулично-дорожня мережа
- червоні лінії
- об'єкти транспорту
- залізниця

### Інженерне обладнання території

- мережі та споруди тепло- та електропостачання
- повітряна лінія електропередач 10кВ
- повітряна лінія електропередач 0,4кВ
- мережі та споруди водопостачання та водовідведення
- мережа господарсько-питного водопроводу
- напірна каналізаційна мережа комунальної каналізації
- мережі та споруди газопостачання
- газопровід середнього тиску
- мережі та споруди радіозв'язку, телефонного зв'язку та телебачення
- кабель зв'язку

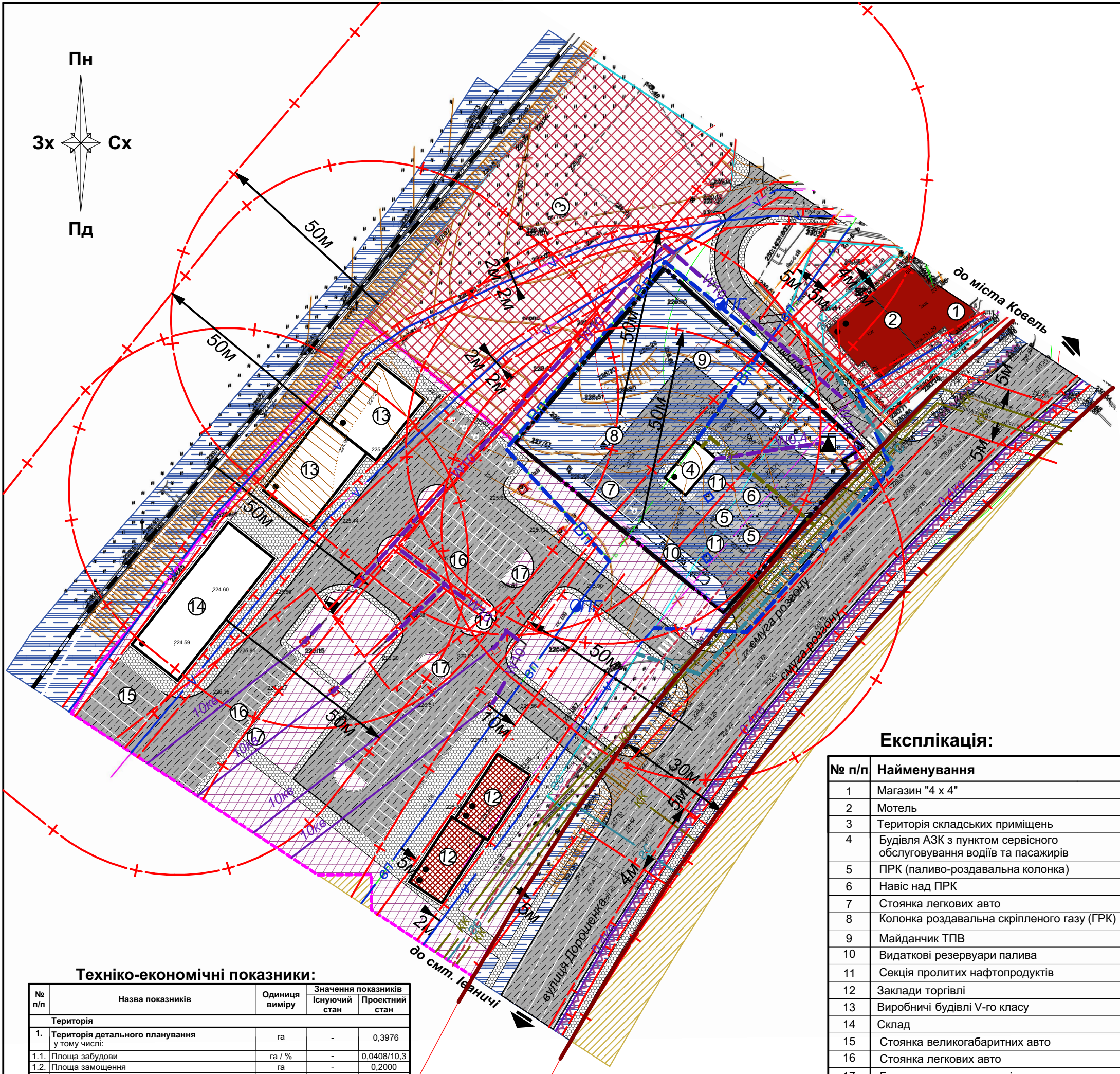
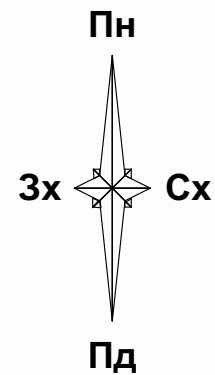
## Експлікація:

№ п/п	Найменування	
1	Магазин "4 x 4"	існ.
2	Мотель	існ.
3	Територія складських приміщень	існ.

№ 05/08/23

Директор		Л. Шнит	Внесення змін до детального плану території для будівництва та обслуговування стоянки автомобілів на вул. Дорошенка в м. Нововолинську, біля магазину «4x4» у зв'язку з уточненням цільового використання земельної ділянки (визначення параметрів забудови і містобудівних умов та обмежень для проектування об'єкта будівництва на даній земельній ділянці) на для будівництва та обслуговування автозаправного комплексу		
ГАП		Л. Гривнак			
Виконав		Л. Гривнак			
Замовник: Нововолинська міська рада			Стадія	Аркуш	Аркушів
			ДПТ	3	16
СХЕМА СУЧАСНОГО ВИКОРИСТАННЯ ТЕРИТОРІЙ ТА СХЕМА ІСНУЮЧИХ ОБМЕЖУНЬ У ВИКОРИСТАННІ ЗЕМЕЛЬ М1:1000			ТзОВ "ГЕО - ЛЕНДС"		

# ПРОЄКТНИЙ ПЛАН ТЕРИТОРІЇ ТА СХЕМА ПРОЄКТНИХ ОБМЕЖЕНЬ У ВИКОРИСТАННІ ЗЕМЕЛЬ М1:1000



## Умовні позначення:

Існуючі	Проектні	Межі території
		межа детального планування
		межа земельної ділянки в межах детального планування
		межа території ділянок проектування на перспективу (згідно раніше розробленого детального плану території)
		межі ділянок згідно кадастру
		лінія регулювання забудови
		територія житлової садибної забудови
		територія громадської забудови
		територія транспортної інфраструктури
		резервні території об'єктів підприємницької діяльності
		асфальт
		тротуар
		будівлі та споруди нежитлові, господарські та технічні будівлі
		громадська будівля (згідно раніше розробленого детального плану території)
		охоронна зона (крім охоронних зон навколо пам'яток культурної спадщини)
		санітарно-захисна зона

## Функціональне призначення території

## Покриття поверхні

## Будівлі та споруди

## Планувальні обмеження

## Вулично-дорожня мережа та транспортна схема

		вулично-дорожня мережа
		червоні лінії
		штучні споруди
		пішохідний перехід
		об'єкти транспорту
		залізниця
		шумозахисний екран
		повітряна лінія електропередач 10кВ
		повітряна лінія електропередач 0,4кВ
		комплектна трансформаторна підстанція (КТП)
		кабельна лінія електропередач 0,4кВ
		кабельна лінія електропередач 10кВ
		мережі та споруди водопостачання та водовідведення
		пожежний резервуар
		пожежний гідрант
		мережа господарсько-питного водопроводу
		напірна каналізаційна мережа комунальної каналізації
		мережі та споруди газопостачання
		газопровід середнього тиску
		мережі та споруди радіозв'язку, телефонного зв'язку та телебачення
		кабель зв'язку

## Експлікація:

№ п/п	Найменування	
1	Магазин "4 x 4"	існ.
2	Мотель	існ.
3	Територія складських приміщень	існ.
4	Будівля АЗК з пунктом сервісного обслуговування водіїв та пасажирів	проект.
5	ПРК (паливо-роздавальна колонка)	проект.
6	Навіс над ПРК	проект.
7	Стоянка легкових авто	проект.
8	Колонка роздавальна скріпленого газу (ГРК)	проект.
9	Майданчик ТПВ	проект.
10	Видаткові резервуари палива	проект.
11	Секція пролитих нафтопродуктів	проект.
12	Заклади торгівлі	на перспективу
13	Виробничі будівлі V-го класу	на перспективу
14	Склад	на перспективу
15	Стоянка великогабаритних авто	на перспективу
16	Стоянка легкових авто	на перспективу
17	Бензо-масло уловлювачі	на перспективу

## Техніко-економічні показники:

№ п/п	Назва показників	Одиниця виміру	Значення показників	
			Існуючий стан	Проектний стан
<b>Територія</b>				
1.	Територія детального планування у тому числі:	га	-	0,3976
1.1.	Площа забудови	га / %	-	0,0408/10,3
1.2.	Площа заощення	га	-	0,2000
1.3.	Площа озеленення	га	-	0,1970
1.4.	Кількість паркувальних місць легкового транспорту	м/місце	-	6

№ 05/08/23

Внесення змін до детального плану території для будівництва та обслуговування стоянки автомобілів на вул. Дорошенка в м. Нововолинську, біля магазину «4x4» у зв'язку з уточненням цільового використання земельної ділянки (визначення параметрів забудови і містобудівних умов та обмежень для проектування об'єкта будівництва на даній земельній ділянці) на для будівництва та обслуговування автозаправного комплексу



Директор Л. Шнит  
ГАП Л. Гривнак  
Виконав Л. Гривнак

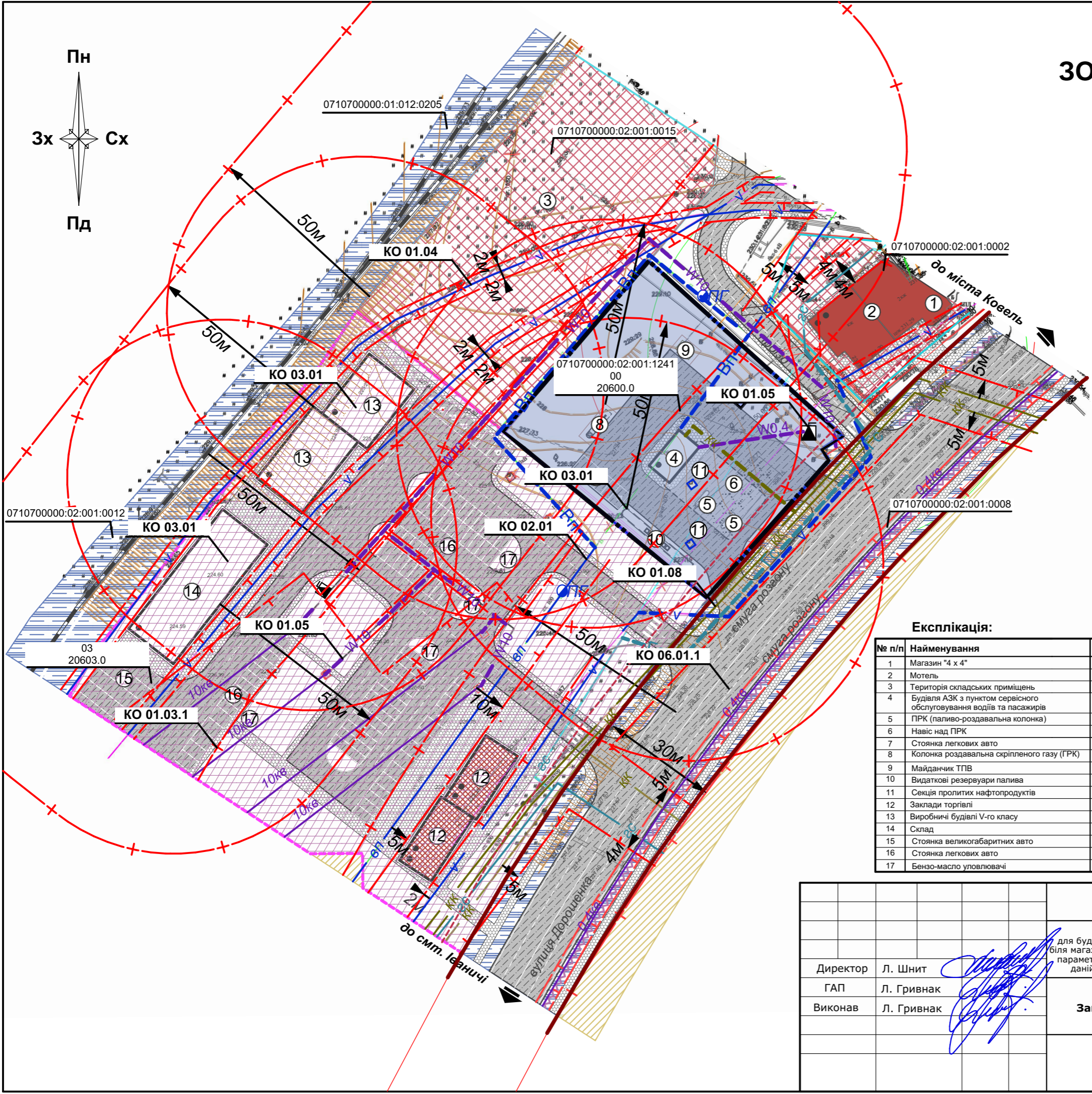
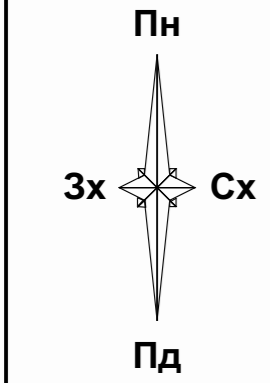
Замовник: Нововолинська міська рада

Стадія	Аркуш	Аркушів
ДПТ	4	16

ПРОЄКТНИЙ ПЛАН ТЕРИТОРІЇ ТА СХЕМА ПРОЄКТНИХ ОБМЕЖЕНЬ У ВИКОРИСТАННІ ЗЕМЕЛЬ М1:1000

ТЗОВ "ГЕО - ЛЕНДС"

# ПЛАН ФУНКЦІОНАЛЬНОГО ЗОНУВАННЯ ТЕРИТОРІЇ М1:1000




- Межі території**
- Існуючі: [Symbol] межа детального планування
  - Проектні: [Symbol] межа території ділянок проектування на перспективу (згідно раніше розробленого детального плану території)
  - [Symbol] межа земельної ділянки в межах детального планування
  - [Symbol] лінія регулювання забудови
- Вулично-дорожня мережа та транспортна схема**
- [Symbol] вулично-дорожня мережа
  - [Symbol] червоні лінії
- Функціональне призначення території**
- [Symbol] територія транспортної інфраструктури
- Інженерне обладнання території**
- [Symbol] мережі та споруди тепло- та електропостачання
  - [Symbol] повітряна лінія електропередач 10кВ
  - [Symbol] повітряна лінія електропередач 0,4кВ
  - [Symbol] комплектна трансформаторна підстанція (КТП)
  - [Symbol] кабельна лінія електропередач 0,4кВ
  - [Symbol] кабельна лінія електропередач 10кВ
  - [Symbol] мережі та споруди водопостачання та водовідведення
  - [Symbol] пожежний резервуар
  - [Symbol] пожежний гідрант
  - [Symbol] мережа господарсько-питного водопроводу
  - [Symbol] напірна каналізаційна мережа комунальної каналізації
  - [Symbol] мережі та споруди газопостачання
  - [Symbol] газопровід середнього тиску
  - [Symbol] мережі та споруди радіозв'язку, телефонного зв'язку та телебачення
  - [Symbol] кабель зв'язку
- Планувальні обмеження**
- [Symbol] охоронна зона (крім охоронних зон навколо пам'яток культурної спадщини)
  - [Symbol] санітарно-захисна зона

## Експлікація:

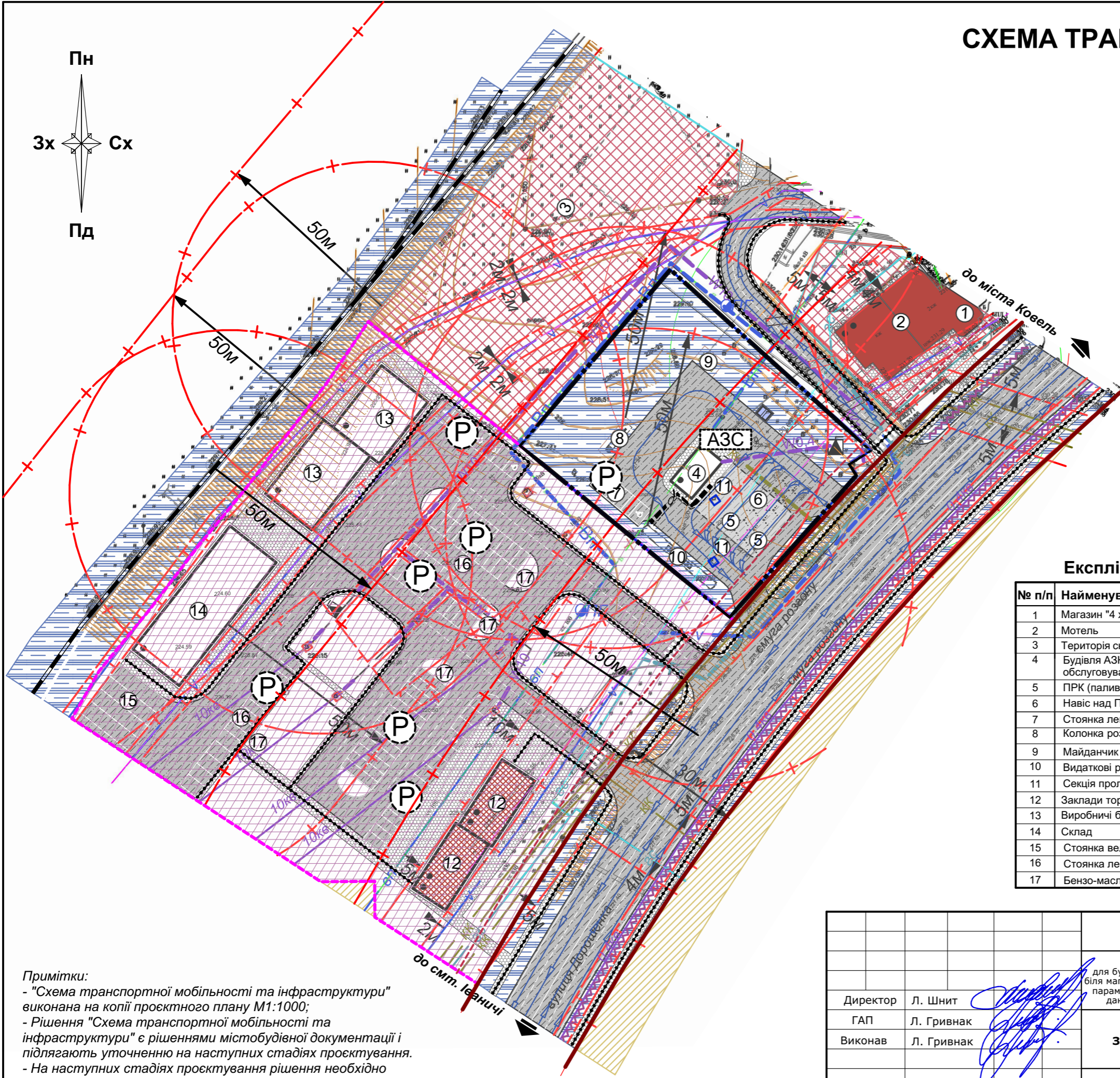
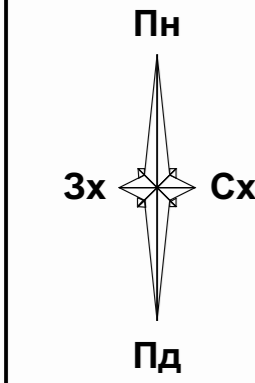
№ п/п	Найменування	
1	Магазин "4 x 4"	існ.
2	Мотель	існ.
3	Територія складських приміщень	існ.
4	Будівля АЗК з пунктом сервісного обслуговування водіїв та пасажирів	проект.
5	ПРК (паливо-роздавальна колонка)	проект.
6	Навіс над ПРК	проект.
7	Стоянка легкових авто	проект.
8	Колонка роздавальна скріпленого газу (ГРК)	проект.
9	Майданчик ТПВ	проект.
10	Видаткові резервуари палива	проект.
11	Секція пролитих нафтопродуктів	проект.
12	Заклади торгівлі	на перспективу
13	Виробничі будівлі V-го класу	на перспективу
14	Склад	на перспективу
15	Стоянка великогабаритних авто	на перспективу
16	Стоянка легкових авто	на перспективу
17	Бензо-масло уловлювачі	на перспективу

0712383400:01:123:1237	Кадастровий номер
01	Підклас
10100.0	Код функціонального призначення
KO 06.01.1	Код обмежень

Код	Назва обмежень щодо використання земель та земельних ділянок
01.03.1	Санітарно-захисна зона навколо (уздовж) об'єкта транспорту
01.04	Охоронна зона навколо (уздовж) об'єкта зв'язку
01.05	Охоронна зона навколо (уздовж) об'єкта енергетичної системи
01.08	Охоронна зона навколо інженерних комунікацій
02.01	Зона санітарної охорони джерел та об'єктів централізованого питного водопостачання
03.01	Санітарно-захисна зона навколо об'єкта
06.01.1	Території в червоних лініях

				№ 05/08/23		
				Внесення змін до детального плану території для будівництва та обслуговування стоянки автомобілів на вул. Дорошенка в м. Нововолинську, біля магазину «4x4» у зв'язку з уточненням цільового використання земельної ділянки (визначення параметрів забудови і містобудівних умов та обмежень для проектування об'єкта будівництва на даній земельній ділянці) на для будівництва та обслуговування автозаправного комплексу		
Директор	Л. Шнит		Замовник:	Нововолинська міська рада	Стадія	Аркушів
ГАП	Л. Гривнак		ДПТ	5	16	
Виконав	Л. Гривнак					
ПРОЄКТНИЙ ПЛАН М1:1000				ТЗОВ "ГЕО - ЛЕНДС"		

# СХЕМА ТРАНСПОРТНОЇ МОБІЛЬНОСТІ ТА ІНФРАСТРУКТУРИ М1:1000




## Умовні позначення:

- Межі території**
- Існуючі: [Symbol] межа детального планування
  - Проектні: [Symbol] межа території ділянок проектування на перспективу (згідно раніше розробленого детального плану території)
  - [Symbol] лінія регулювання забудови
  - [Symbol] межа земельної ділянки в межах детального планування
- Вулично-дорожня мережа та транспортна схема**
- [Symbol] вулично-дорожня мережа
  - [Symbol] червоні лінії
  - [Symbol] штучні споруди
  - [Symbol] пішохідний перехід
  - [Symbol] об'єкти транспорту
  - [Symbol] залізниця
  - [Symbol] шумозахисний екран
  - [Symbol] основний шлях руху інвалідів та людей з фізичними недугами
  - [Symbol] об'єкти дорожнього сервісу
  - [Symbol] автозаправна станція (АЗС)
  - [Symbol] місце зберігання автотранспорту

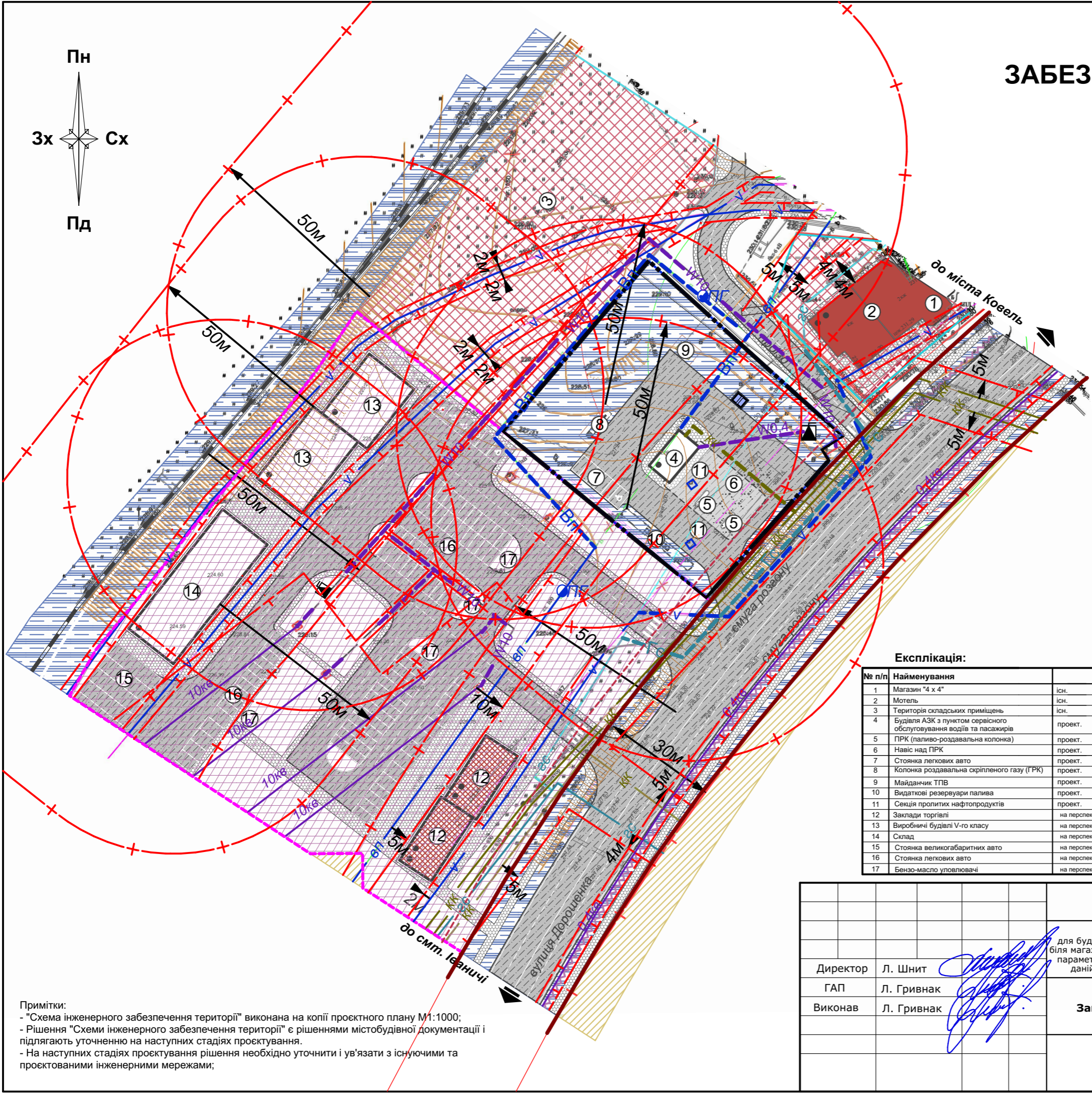
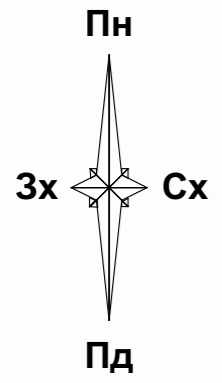
## Експлікація:

№ п/п	Найменування	Статус
1	Магазин "4 x 4"	існ.
2	Мотель	існ.
3	Територія складських приміщень	існ.
4	Будівля АЗС з пунктом сервісного обслуговування водіїв та пасажирів	проект.
5	ПРК (паливо-роздавальна колонка)	проект.
6	Навіс над ПРК	проект.
7	Стоянка легкових авто	проект.
8	Колонка роздавальна скріпленого газу (ГРК)	проект.
9	Майданчик ТПВ	проект.
10	Видаткові резервуари палива	проект.
11	Секція пролитих нафтопродуктів	проект.
12	Заклади торгівлі	на перспективу
13	Виробничі будівлі V-го класу	на перспективу
14	Склад	на перспективу
15	Стоянка великогабаритних авто	на перспективу
16	Стоянка легкових авто	на перспективу
17	Бензо-масло уловлювачі	на перспективу

**Примітки:**  
 - "Схема транспортної мобільності та інфраструктури" виконана на копії проектного плану М1:1000;  
 - Рішення "Схема транспортної мобільності та інфраструктури" є рішеннями містобудівної документації і підлягають уточненню на наступних стадіях проектування.  
 - На наступних стадіях проектування рішення необхідно уточнити і ув'язати з існуючими та проєктованими інженерними мережами;

		№ 05/08/23				
		Внесення змін до детального плану території для будівництва та обслуговування стоянки автомобілів на вул. Дорошенка в м. Нововолинську, біля магазину «4x4» у зв'язку з уточненням цільового використання земельної ділянки (визначення параметрів забудови і містобудівних умов та обмежень для проектування об'єкта будівництва на даній земельній ділянці) на для будівництва та обслуговування автозаправного комплексу				
Директор	Л. Шнит		Стадія	Аркуш	Аркушів	
ГАП	Л. Гривнак		<b>Замовник:</b> Нововолинська міська рада	ДПТ	<b>6</b>	<b>16</b>
Виконав	Л. Гривнак			СХЕМА ТРАНСПОРТНОЇ МОБІЛЬНОСТІ ТА ІНФРАСТРУКТУРИ М1:1000		ТзОВ "ГЕО - ЛЕНДС"

# СХЕМА ІНЖЕНЕРНОГО ЗАБЕЗПЕЧЕННЯ ТЕРИТОРІЇ М1:1000



**Умовні позначення:**

- Межі території**
- Існуючі: [Symbol] межа детального планування
  - Проектні: [Symbol] межа території ділянок проектування на перспективу (згідно раніше розробленого детального плану території)
  - [Symbol] лінія регулювання забудови
  - [Symbol] межа земельної ділянки в межах детального планування
- Вулично-дорожня мережа та транспортна схема**
- [Symbol] вулично-дорожня мережа
  - [Symbol] червоні лінії
- Інженерне обладнання території**
- мережі та споруди тепло- та електропостачання*
- [Symbol] 10кВ повітряна лінія електропередач 10кВ
  - [Symbol] 0,4кВ повітряна лінія електропередач 0,4кВ
  - [Symbol] комплектна трансформаторна підстанція (КТП)
  - [Symbol] W0,4 кабельна лінія електропередач 0,4кВ
  - [Symbol] W10 кабельна лінія електропередач 10кВ
- мережі та споруди водопостачання та водовідведення*
- [Symbol] пожежний резервуар
  - [Symbol] пожежний гідрант
  - [Symbol] вп Вп мережа господарсько-питного водопроводу
  - [Symbol] кк КК напірна каналізаційна мережа комунальної каналізації
  - [Symbol] гс Гс газопровід середнього тиску
- мережі та споруди радіозв'язку, телефонного зв'язку та телебачення*
- [Symbol] v V кабель зв'язку
- Планувальні обмеження**
- [Symbol] охоронна зона (крім охоронних зон навколо пам'яток культурної спадщини)
  - [Symbol] санітарно-захисна зона

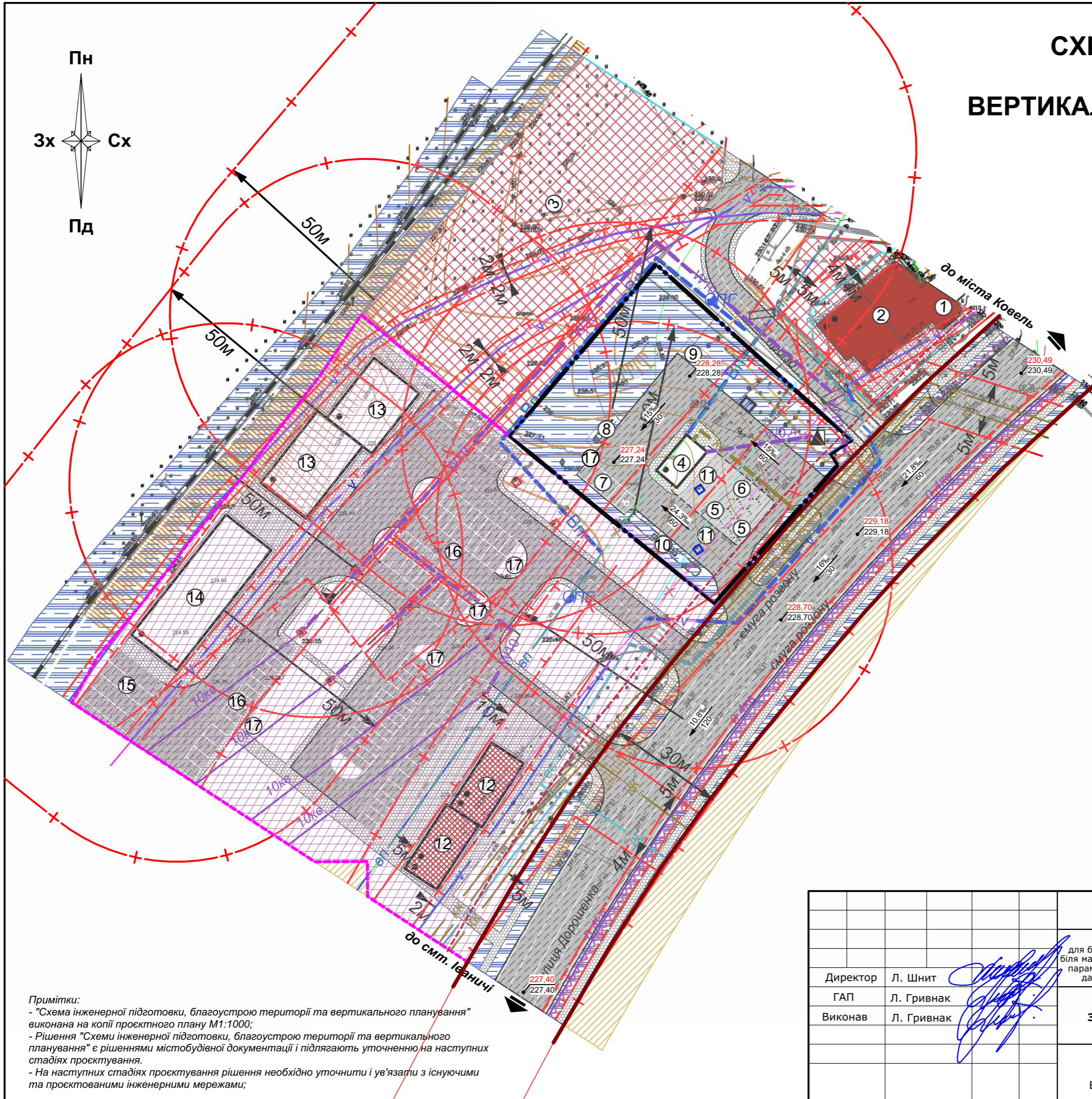
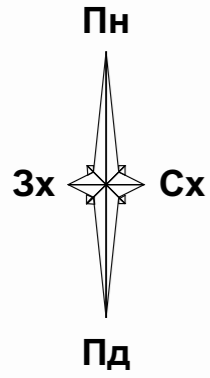
**Експлікація:**

№ п/п	Найменування	Статус
1	Магазин "4 x 4"	існ.
2	Мотель	існ.
3	Територія складських приміщень	існ.
4	Будівля АЗК з пунктом сервісного обслуговування водіїв та пасажирів	проект.
5	ПРК (паливо-роздавальна колонка)	проект.
6	Навіс над ПРК	проект.
7	Стоянка легкових авто	проект.
8	Колонка роздавальна скріпленого газу (ГРК)	проект.
9	Майданчик ТГВ	проект.
10	Видаткові резервуари палива	проект.
11	Секція пролитих нафтопродуктів	проект.
12	Заклади торгівлі	на перспективу
13	Виробничі будівлі V-го класу	на перспективу
14	Склад	на перспективу
15	Стоянка великогабаритних авто	на перспективу
16	Стоянка легкових авто	на перспективу
17	Бензо-масло уловлювачі	на перспективу

Примітки:  
 - "Схема інженерного забезпечення території" виконана на копії проектного плану М1:1000;  
 - Рішення "Схеми інженерного забезпечення території" є рішеннями містобудівної документації і підлягають уточненню на наступних стадіях проектування.  
 - На наступних стадіях проектування рішення необхідно уточнити і ув'язати з існуючими та проєктованими інженерними мережами;

		№ 05/08/23				
		Внесення змін до детального плану території для будівництва та обслуговування стоянки автомобілів на вул. Дорошенка в м. Нововолинську, біля магазину «4x4» у зв'язку з уточненням цільового використання земельної ділянки (визначення параметрів забудови і містобудівних умов та обмежень для проектування об'єкта будівництва на даній земельній ділянці) на для будівництва та обслуговування автозаправного комплексу				
Директор	Л. Шнит		Стадія	Аркуш	Аркушів	
ГАП	Л. Гривнак		<b>Замовник:</b> Нововолинська міська рада	ДПТ	<b>7</b>	<b>16</b>
Виконав	Л. Гривнак			СХЕМА ІНЖЕНЕРНОГО ЗАБЕЗПЕЧЕННЯ ТЕРИТОРІЇ М1:1000		
			ТзОВ "ГЕО - ЛЕНДС"			

# СХЕМА ІНЖЕНЕРНОЇ ПІДГОТОВКИ, БЛАГОУСТРОЮ ТЕРИТОРІЇ ТА ВЕРТИКАЛЬНОГО ПЛАНУВАННЯ М1:1000



## Умовні позначення:

Існуючі	Проектні	Межі території
		межа детального планування
		межа території ділянок проектування на перспективу (згідно раніше розробленого детального плану території)
		лінія регулювання забудови
		межа земельної ділянки в межах детального планування
<b>Вулично-дорожня мережа та транспортна схема</b>		
		вулично-дорожня мережа
		червоні лінії
<b>Вертикальне планування</b>		
		проектна позначка висоти
		натурна позначка висоти
		ухил, напрямок стоку, відстань (м)

## Експлікація:

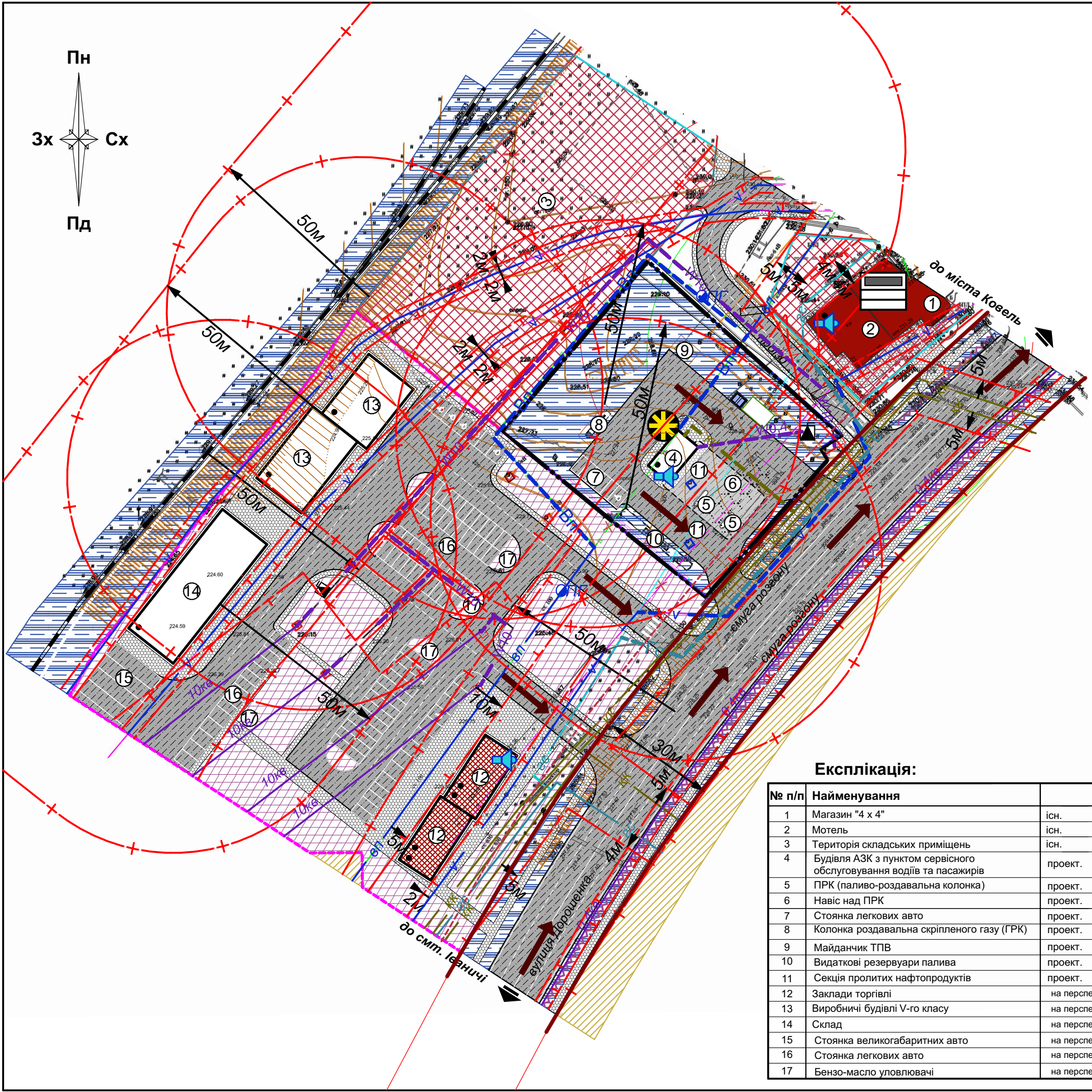
№ п/п	Найменування	
1	Магазин "4 x 4"	існ.
2	Мотель	існ.
3	Територія складських приміщень	існ.
4	Будівля АЗК з пунктом сервісного обслуговування водіїв та пасажирів	проект.
5	ПРК (паливо-роздавальна колонка)	проект.
6	Навіс над ПРК	проект.
7	Стоянка легкових авто	проект.
8	Колонка роздавальна скріпленого газу (ГРК)	проект.
9	Майданчик ТПВ	проект.
10	Видаткові резервуари палива	проект.
11	Секція пролитих нафтопродуктів	проект.
12	Заклади торгівлі	на перспективу
13	Виробничі будівлі V-го класу	на перспективу
14	Склад	на перспективу
15	Стоянка великогабаритних авто	на перспективу
16	Стоянка легкових авто	на перспективу
17	Бензо-масло уловлювачі	на перспективу

**Примітки:**  
 - "Схема інженерної підготовки, благоустрою території та вертикального планування" виконана на копії проектного плану М1:1000;  
 - Рішення "Схеми інженерної підготовки, благоустрою території та вертикального планування" є рішеннями містобудівної документації і підлягають уточненню на наступних стадіях проектування.  
 - На наступних стадіях проектування рішення необхідно уточнити і ув'язати з існуючими та проєктованими інженерними мережами;

№ 05/08/23

		Внесення змін до детального плану території для будівництва та обслуговування стоянки автомобілів на вул. Дорошенка в м. Нововолинську, біля магазину «4x4» у зв'язку з уточненням цільового використання земельної ділянки (визначення параметрів забудови і містобудівних умов та обмежень для проектування об'єкта будівництва на даній земельній ділянці) на для будівництва та обслуговування автозаправного комплексу				
Директор	Л. Шнит		Стадія	Аркуш	Аркушів	
ГАП	Л. Гривнак		Замовник: Нововолинська міська рада	ДПТ	8	16
Виконав	Л. Гривнак					
СХЕМА ІНЖЕНЕРНОЇ ПІДГОТОВКИ, БЛАГОУСТРОЮ ТЕРИТОРІЇ ТА ВЕРТИКАЛЬНОГО ПЛАНУВАННЯ М1:1000			ТзОВ "ГЕО - ЛЕНДС"			

# СХЕМА ІНЖЕНЕРНО - ТЕХНІЧНИХ ЗАХОДІВ ЦИВІЛЬНОГО ЗАХИСТУ НА МИРНИЙ ЧАС М1:1000



## Умовні позначення:

- Межі території**
- Існуючі: [Symbol] межа детального планування
  - Проектні: [Symbol] межа земельної ділянки в межах детального планування
  - [Symbol] межа території ділянок проектування на перспективу (згідно раніше розробленого детального плану території)
  - [Symbol] межі ділянок згідно кадастру
  - [Symbol] лінія регулювання забудови
- Функціональне призначення території**
- [Symbol] територія житлової садибної забудови
  - [Symbol] територія громадської забудови
  - [Symbol] територія транспортної інфраструктури
  - [Symbol] резервні території об'єктів підприємницької діяльності
- Покриття поверхні**
- [Symbol] асфальт
  - [Symbol] тротуар
- Будівлі та споруди**
- [Symbol] нежитлові, господарські та технічні будівлі
  - [Symbol] громадська будівля (згідно раніше розробленого детального плану території)
- Планувальні обмеження**
- [Symbol] охоронна зона (крім охоронних зон навколо пам'яток культурної спадщини)
  - [Symbol] санітарно-захисна зона
- Вулично-дорожня мережа та транспортна схема**
- [Symbol] вулично-дорожня мережа
  - [Symbol] червоні лінії
  - [Symbol] штучні споруди
  - [Symbol] пішохідний перехід
  - [Symbol] об'єкти транспорту
  - [Symbol] залізниця
  - [Symbol] шумозахисний екран

## Інженерне обладнання території

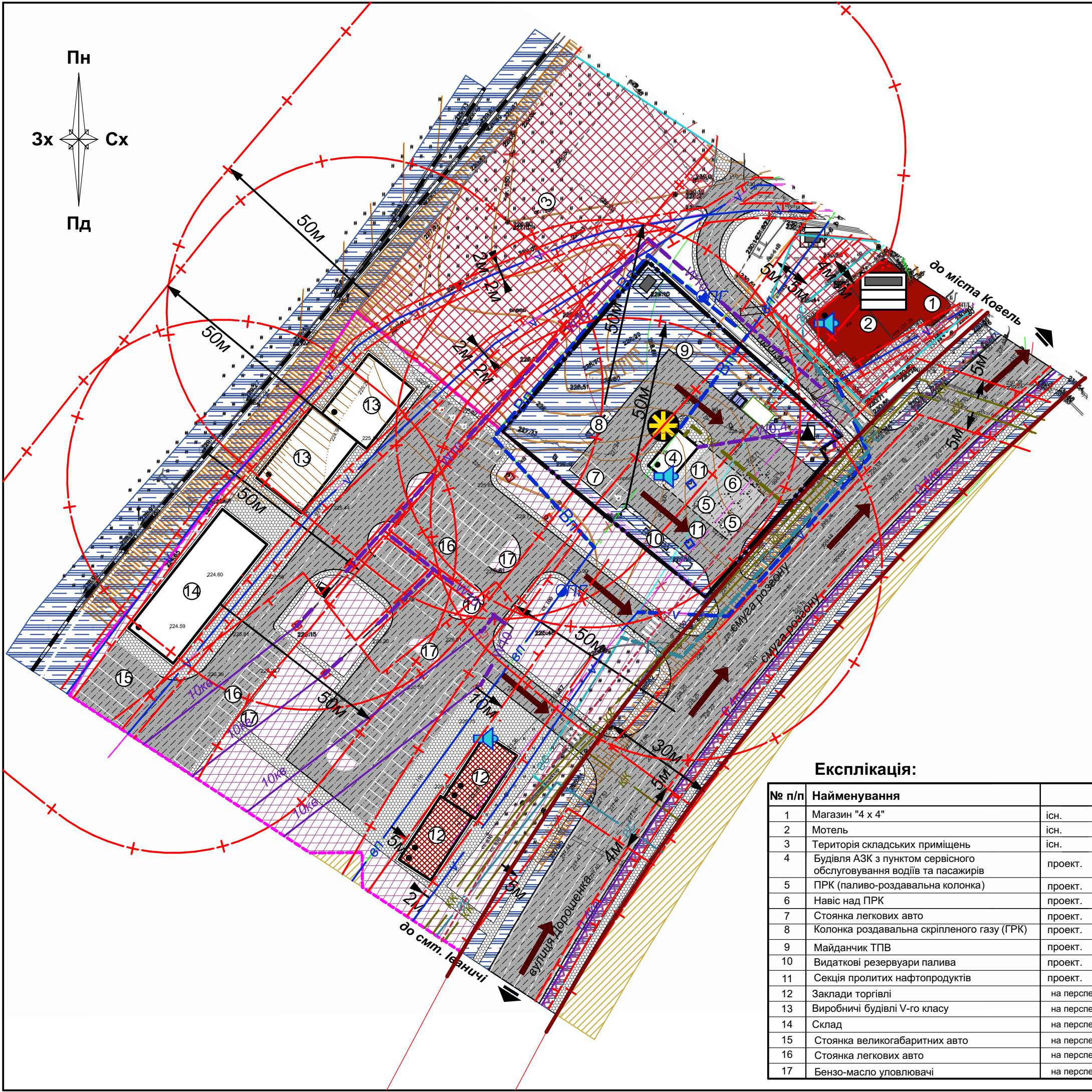
- мережі та споруди тепло- та електропостачання*
- [Symbol] 10кВ повітряна лінія електропередач 10кВ
  - [Symbol] 0,4кВ повітряна лінія електропередач 0,4кВ
  - [Symbol] комплектна трансформаторна підстанція (КТП)
  - [Symbol] W0,4 кабельна лінія електропередач 0,4кВ
  - [Symbol] W10 кабельна лінія електропередач 10кВ
- мережі та споруди водопостачання та водовідведення*
- [Symbol] пожежний резервуар
  - [Symbol] пожежний гідрант
  - [Symbol] Вп мережа господарсько-питного водопроводу
  - [Symbol] КК напірна каналізаційна мережа комунальної каналізації
- мережі та споруди газопостачання*
- [Symbol] Гс газопровід середнього тиску
- мережі та споруди радіозв'язку, телефонного зв'язку та телебачення*
- [Symbol] V кабель зв'язку
- Інженерно-технічні заходи цивільного захисту**
- [Symbol] шляхи евакуації
  - [Symbol] пожежний гідрант
  - [Symbol] вуличний гучномовець
  - [Symbol] МРП місця розміщення піскосуміші
  - [Symbol] захисна споруда в нежитловій будівлі (підвальні приміщення) на перспективу
  - [Symbol] потенційно небезпечний об'єкт (крім ХНО та РНО)

## Експлікація:

№ п/п	Найменування	Статус
1	Магазин "4 x 4"	існ.
2	Мотель	існ.
3	Територія складських приміщень	існ.
4	Будівля АЗК з пунктом сервісного обслуговування водіїв та пасажирів	проект.
5	ПРК (паливо-роздавальна колонка)	проект.
6	Навіс над ПРК	проект.
7	Стоянка легкових авто	проект.
8	Колонка роздавальна скріпленого газу (ГРК)	проект.
9	Майданчик ТПВ	проект.
10	Видаткові резервуари палива	проект.
11	Секція пролитоих нафтопродуктів	проект.
12	Заклади торгівлі	на перспективу
13	Виробничі будівлі V-го класу	на перспективу
14	Склад	на перспективу
15	Стоянка великогабаритних авто	на перспективу
16	Стоянка легкових авто	на перспективу
17	Бензо-масло уловлювачі	на перспективу

№ 05/08/23						
Внесення змін до детального плану території для будівництва та обслуговування стоянки автомобілів на вул. Дорошенка в м. Нововолинську, біля магазину «4x4» у зв'язку з уточненням цільового використання земельної ділянки (визначення параметрів забудови і містобудівних умов та обмежень для проектування об'єкта будівництва на даній земельній ділянці) на для будівництва та обслуговування автотранспортного комплексу						
Директор	Л. Шнит		Стадія	Аркуш	Аркушів	
ГАП	Л. Гривнак			ДПТ	9	16
Виконав	Л. Гривнак			<b>Замовник: Нововолинська міська рада</b>		
СХЕМА ІНЖЕНЕРНО - ТЕХНІЧНИХ ЗАХОДІВ ЦИВІЛЬНОГО ЗАХИСТУ НА МИРНИЙ ЧАС М1:1000			ТЗОВ "ГЕО - ЛЕНДС"			

# СХЕМА ІНЖЕНЕРНО - ТЕХНІЧНИХ ЗАХОДІВ ЦИВІЛЬНОГО ЗАХИСТУ НА ОСОБЛИВИЙ ЧАС М1:1000



## Умовні позначення:


- Межі території**
- Існуючі: [Symbol] межа детального планування
  - Проектні: [Symbol] межа земельної ділянки в межах детального планування
  - [Symbol] межа території ділянок проектування на перспективу (згідно раніше розробленого детального плану території)
  - [Symbol] межі ділянок згідно кадастру
  - [Symbol] лінія регулювання забудови
- Функціональне призначення території**
- [Symbol] територія житлової садибної забудови
  - [Symbol] територія громадської забудови
  - [Symbol] територія транспортної інфраструктури
  - [Symbol] резервні території об'єктів підприємницької діяльності
- Покриття поверхні**
- [Symbol] асфальт
  - [Symbol] тротуар
- Будівлі та споруди**
- [Symbol] нежитлові, господарські та технічні будівлі
  - [Symbol] громадська будівля (згідно раніше розробленого детального плану території)
- Планувальні обмеження**
- [Symbol] охоронна зона (крім охоронних зон навколо пам'яток культурної спадщини)
  - [Symbol] санітарно-захисна зона
- Вулично-дорожня мережа та транспортна схема**
- [Symbol] вулично-дорожня мережа
  - [Symbol] червоні лінії
  - [Symbol] штучні споруди
  - [Symbol] пішохідний перехід
  - [Symbol] об'єкти транспорту
  - [Symbol] залізниця
  - [Symbol] шумозахисний екран

## Інженерне обладнання території

- мережі та споруди тепло- та електропостачання*
- [Symbol] 10кВ повітряна лінія електропередач 10кВ
  - [Symbol] 0,4кВ повітряна лінія електропередач 0,4кВ
  - [Symbol] комплектна трансформаторна підстанція (КТП)
  - [Symbol] W0,4 кабельна лінія електропередач 0,4кВ
  - [Symbol] W10 кабельна лінія електропередач 10кВ
- мережі та споруди водопостачання та водовідведення*
- [Symbol] пожежний резервуар
  - [Symbol] пожежний гідрант
  - [Symbol] Вп мережа господарсько-питного водопроводу
  - [Symbol] КК напірна каналізаційна мережа комунальної каналізації
- мережі та споруди газопостачання*
- [Symbol] Гс газопровід середнього тиску
- мережі та споруди радіозв'язку, телефонного зв'язку та телебачення*
- [Symbol] V кабель зв'язку
- Інженерно-технічні заходи цивільного захисту**
- [Symbol] шляхи евакуації
  - [Symbol] пожежний гідрант
  - [Symbol] вуличний гучномовець
  - [Symbol] МРП місця розміщення піскосуміші
  - [Symbol] захисна споруда в нежитловій будівлі (підвальні приміщення) на перспективу
  - [Symbol] найпростіше укриття (перекрита щілина)
  - [Symbol] потенційно небезпечний об'єкт (крім ХНО та РНО)

## Експлікація:

№ п/п	Найменування	Статус
1	Магазин "4 x 4"	існ.
2	Мотель	існ.
3	Територія складських приміщень	існ.
4	Будівля АЗК з пунктом сервісного обслуговування водіїв та пасажирів	проект.
5	ПРК (паливо-роздавальна колонка)	проект.
6	Навіс над ПРК	проект.
7	Стоянка легкових авто	проект.
8	Колонка роздавальна скріпленого газу (ГРК)	проект.
9	Майданчик ТПВ	проект.
10	Видаткові резервуари палива	проект.
11	Секція пролитих нафтопродуктів	проект.
12	Заклади торгівлі	на перспективу
13	Виробничі будівлі V-го класу	на перспективу
14	Склад	на перспективу
15	Стоянка великогабаритних авто	на перспективу
16	Стоянка легкових авто	на перспективу
17	Бензо-масло уловлювачі	на перспективу

		№ 05/08/23				
		Внесення змін до детального плану території для будівництва та обслуговування стоянки автомобілів на вул. Дорошенка в м. Нововолинську, біля магазину «4x4» у зв'язку з уточненням цільового використання земельної ділянки (визначення параметрів забудови і містобудівних умов та обмежень для проектування об'єкта будівництва на даній земельній ділянці) на для будівництва та обслуговування автотранспортного комплексу				
Директор	Л. Шнит		Стадія	Аркуш	Аркушів	
ГАП	Л. Гривнак		<b>Замовник:</b> Нововолинська міська рада	ДПТ	10	16
Виконав	Л. Гривнак			СХЕМА ІНЖЕНЕРНО - ТЕХНІЧНИХ ЗАХОДІВ ЦИВІЛЬНОГО ЗАХИСТУ НА ОСОБЛИВИЙ ЧАС М1:1000		
			ТЗОВ "ГЕО - ЛЕНДС"			

# ПЛАН ЧЕРВОНИХ ЛІНІЙ М1:1000

## Умовні позначення:

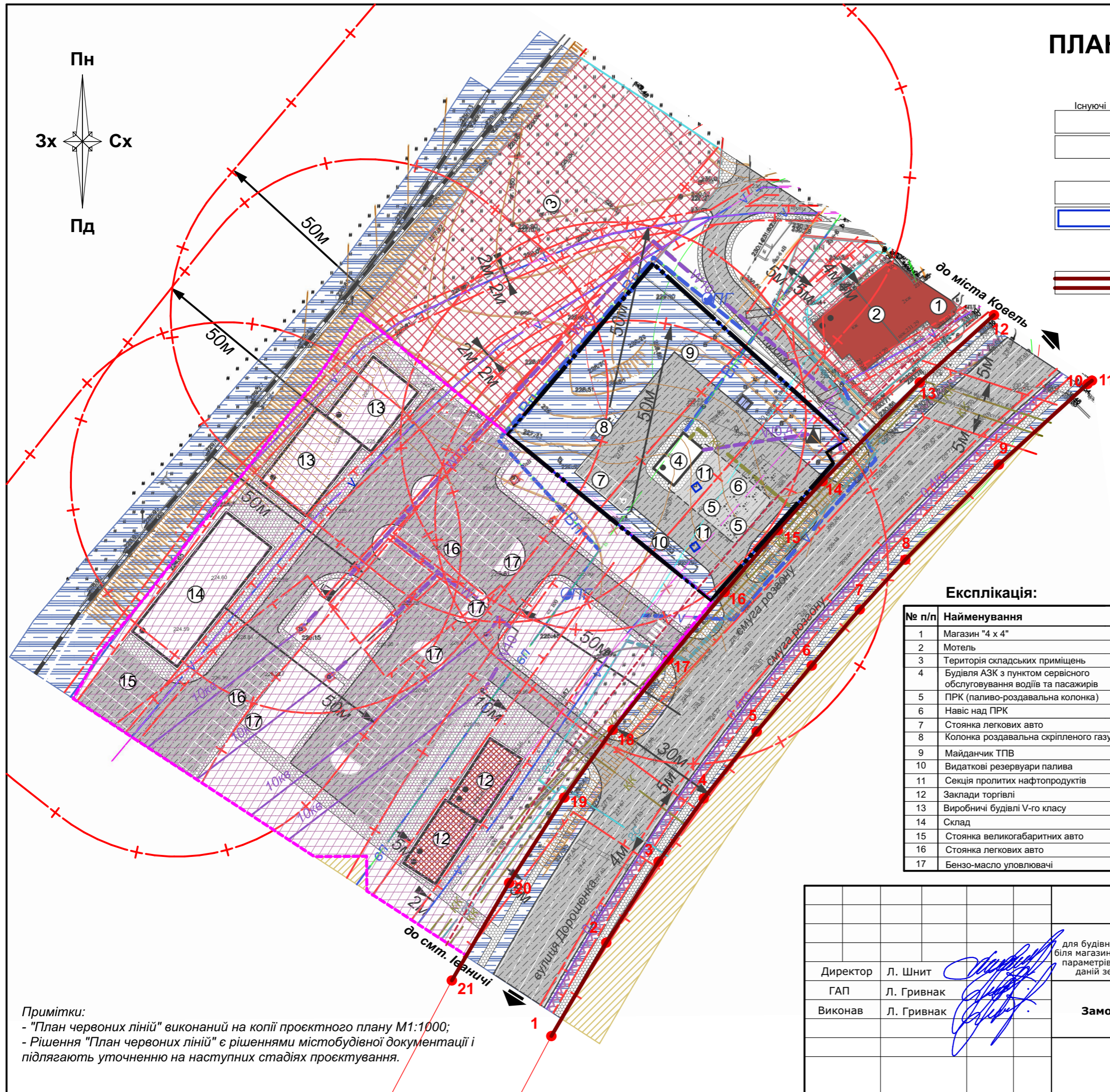
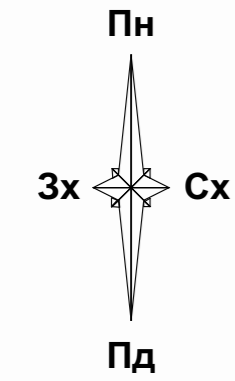
- Межі території**
- Існуючі: — межа детального планування
  - Проектні: — межа території ділянок проектування на перспективу (згідно раніше розробленого детального плану території)
  - лінія регулювання забудови
  - межа земельної ділянки в межах детального планування
- Вулично-дорожня мережа та транспортна схема**
- вулично-дорожня мережа червоні лінії

## Відомість координат червоних ліній:

№	x	y
1	5614277.489	1346348.507
2	5614302.091	1346362.957
3	5614323.411	1346376.718
4	5614340.061	1346388.608
5	5614357.66	1346402.57
6	5614375.031	1346417.049
7	5614389.801	1346429.671
8	5614402.901	1346441.661
9	5614427.919	1346466.281
10	5614449.167	1346489.642
11	5614450.042	1346490.797
12	5614467.324	1346465.015
13	5614449.561	1346445.482
14	5614423.56	1346419.9
15	5614410.672	1346408.098
16	5614394.382	1346394.119
17	5614376.59	1346379.299
18	5614358.112	1346364.638
19	5614340.271	1346351.889
20	5614317.821	1346337.409
21	5614292.133	1346322.318

## Експлікація:

№ п/п	Найменування	
1	Магазин "4 x 4"	існ.
2	Мотель	існ.
3	Територія складських приміщень	існ.
4	Будівля АЗК з пунктом сервісного обслуговування водіїв та пасажирів	проект.
5	ПРК (паливо-роздавальна колонка)	проект.
6	Навіс над ПРК	проект.
7	Стоянка легкових авто	проект.
8	Колонка роздавальна скріпленого газу (ГРК)	проект.
9	Майданчик ТПВ	проект.
10	Видаткові резервуари палива	проект.
11	Секція пролитих нафтопродуктів	проект.
12	Заклади торгівлі	на перспективу
13	Виробничі будівлі V-го класу	на перспективу
14	Склад	на перспективу
15	Стоянка великогабаритних авто	на перспективу
16	Стоянка легкових авто	на перспективу
17	Бензо-масло уловлювачі	на перспективу



**Примітки:**  
 - "План червоних ліній" виконаний на копії проектного плану М1:1000;  
 - Рішення "План червоних ліній" є рішеннями містобудівної документації і підлягають уточненню на наступних стадіях проектування.

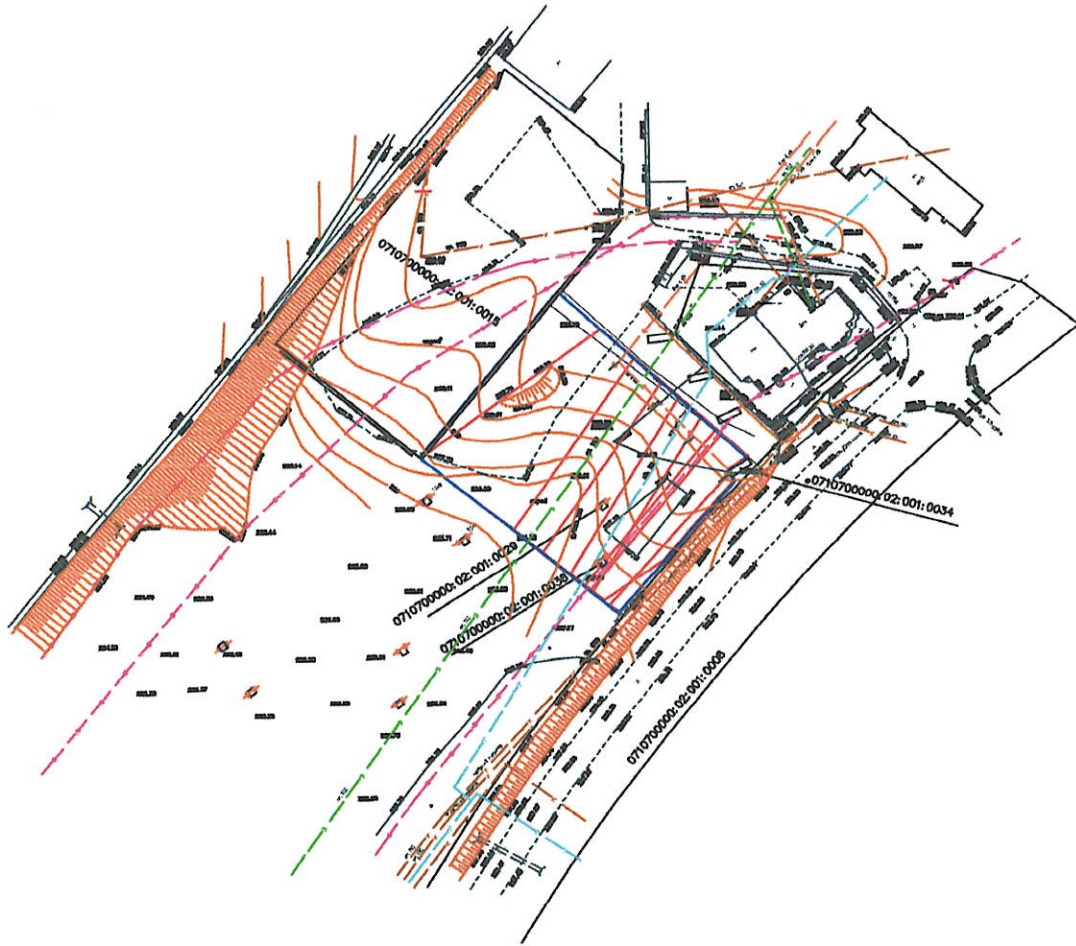
№ 05/08/23

Директор	Л. Шнит		Внесення змін до детального плану території для будівництва та обслуговування стоянки автомобілів на вул. Дорошенка в м. Нововолинську, біля магазину «4x4» у зв'язку з уточненням цільового використання земельної ділянки (визначення параметрів забудови і містобудівних умов та обмежень для проектування об'єкта будівництва на даній земельній ділянці) на для будівництва та обслуговування автозаправного комплексу		
ГАП	Л. Гривнак		Замовник: Нововолинська міська рада	Стадія	Аркушів
Виконав	Л. Гривнак		ДПТ	11	16
			ПЛАН ЧЕРВОНИХ ЛІНІЙ М1:1000	ТзОВ "ГЕО - ЛЕНДС"	



# ПЛАН ЗЕМЕЛЬНИХ ДІЛЯНОК

сучасного використання земель за формою власності із зазначенням категорії та виду цільового призначення з урахуванням наявних обмежень та обтяжень



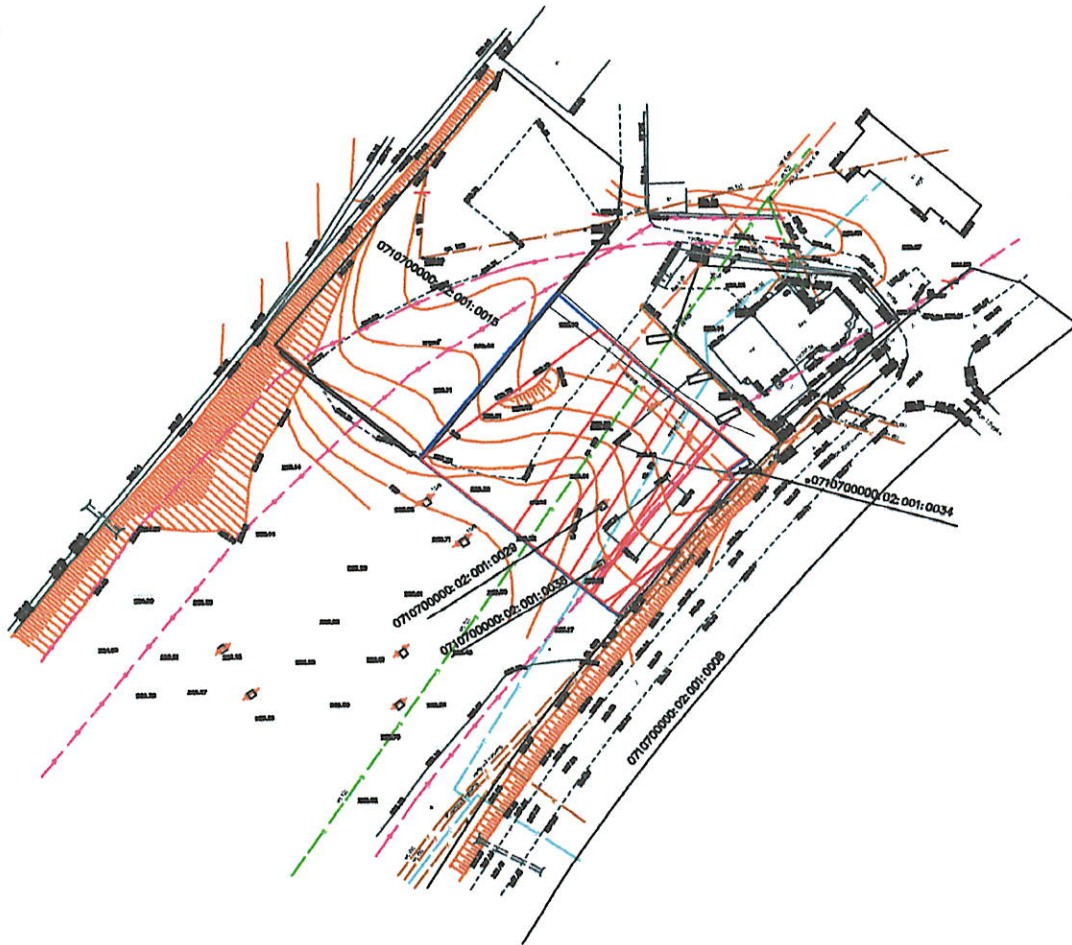
№ з/д	Площа га	Кадастровий номер	Форма власності	Категорія земель	Цільове призначення земельної ділянки	Утіля	Обмеження та обтяження земельної ділянки
1	0,3970	0710700000-02-001-1241	Приватна власність	Землі промисловості, транспорту, електронних комунікацій, енергетики, оборони та іншого призначення	12.11 - для розміщення та експлуатації об'єктів дорожнього сервісу	011.01 Землі під будівлями та спорудами промислових підприємств	01.05- 0.3448га; 01.08 0,0588 га; 01.04 - 0.0110

Директор	Шингір Л.Ф.		Замовник: Нововолинська міська рада		
Розробив	Даткевич Л.О.		Волинська область, м.Нововолинськ вул. Дорошенка (біля магазину 4x4 вул. Дорошенка, 65)		
			12.11 - для розміщення та експлуатації об'єктів дорожнього сервісу		
			ПЛАН ЗЕМЕЛЬНИХ ДІЛЯНОК сучасного використання земель за формою власності із зазначенням категорії та виду цільового призначення з урахуванням наявних обмежень та обтяжень		




### ПЛАН

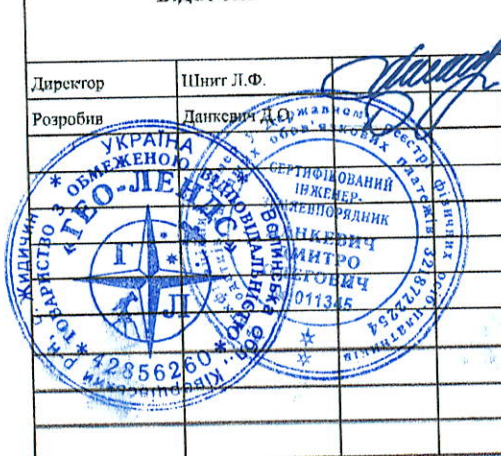
земельних ділянок, право власності на які посвідчено до 2004 року  
та відомості про які не внесено до Державного земельного кадастру



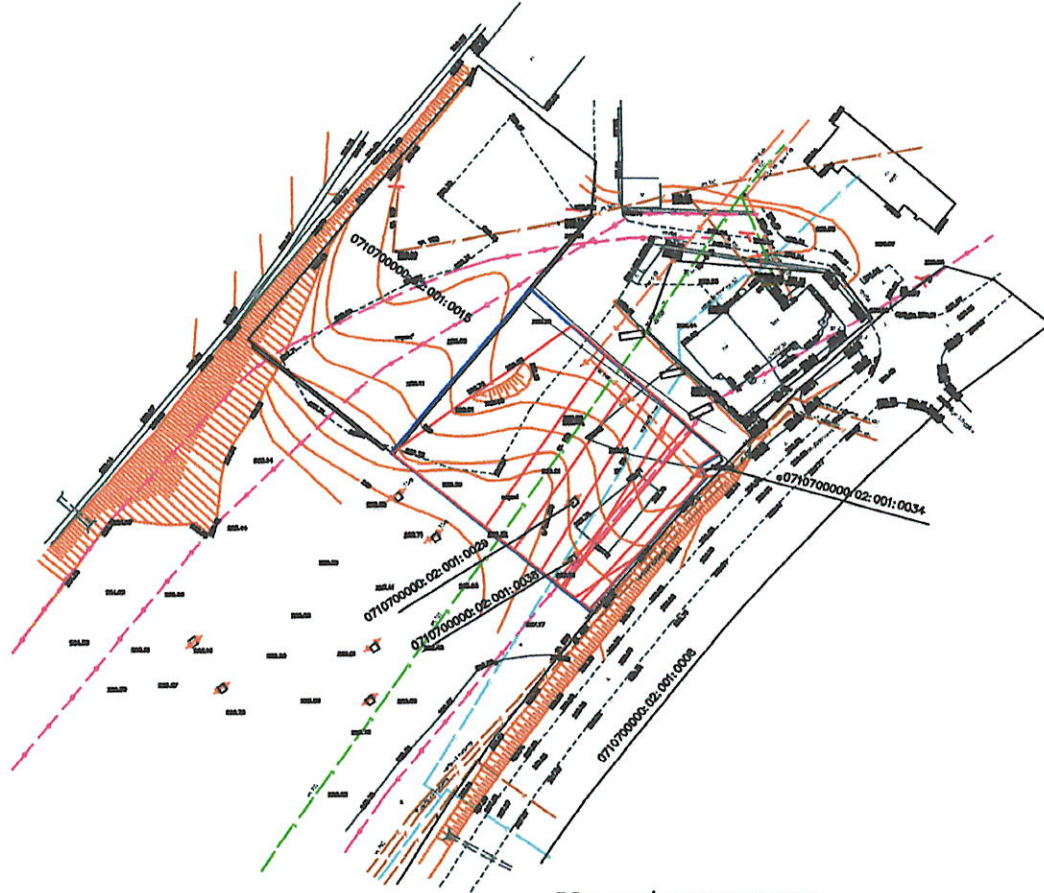
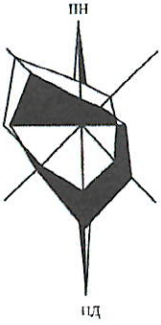
#### Умовні позначення

Земельні ділянки, право власності на які посвідчено до 2004 року та відомості про які не внесено до Державного земельного кадастру  
**ВІДСУТНІ**

 контур земельної ділянки кад.номер 0710700000:02:001:1241

Директор	Шинг Л.Ф.	Замовник:Нововолинська міська рада				
Розробив	Данкевич Д.С.	Волинська область, м.Нововолинськ вул.Дорошенка (біля магазину 4x4 вул.Дорошенка,65)				
		12.11 - для розміщення та експлуатації об'єктів дорожнього сервісу				
		ПЛАН		Стадія	Аркуш	Аркушів
		земельних ділянок право власності на які посвідчено до 2004 року та відомості про які не внесено до Державного земельного кадастру		ДПТ	14	16
		ТзОВ "ГЕО-ЛЕНДС"				
		2023 р.				

**ПЛАН ЗЕМЕЛЬНИХ ДІЛЯНОК**  
сформованих за результатами розроблення детального плану відомості  
про які підлягають внесенню до Державного земельного кадастру



Умовні позначення

контур земельної ділянки кад.номер 0710700000:02:001:1241

№ з/д	Площа, га	Кадастровий номер	Форма власності	Категорія земель	Цільове призначення земельної ділянки	Утіцця	Обмеження та обтяже: земельної ділянки
1	0,3970	0710700000:02:001:1241	Приватна власність	Землі промисловості, транспорту, електроенергетичних комунікацій, енергетики, оборони та іншого призначення	12.11 - для розміщення та експлуатації об'єктів дорожнього сервісу	011.01 Землі під будівлями та спорудами промислових підприємств	01.05- 0.3448га:01.08 0.0588 га:01.04 - 0.0110

Замовник: Нововолинська міська рада

Волинська область, м.Нововолинськ вул.Дорошенка  
(біля магазину 4x4 вул.Дорошенка,65)

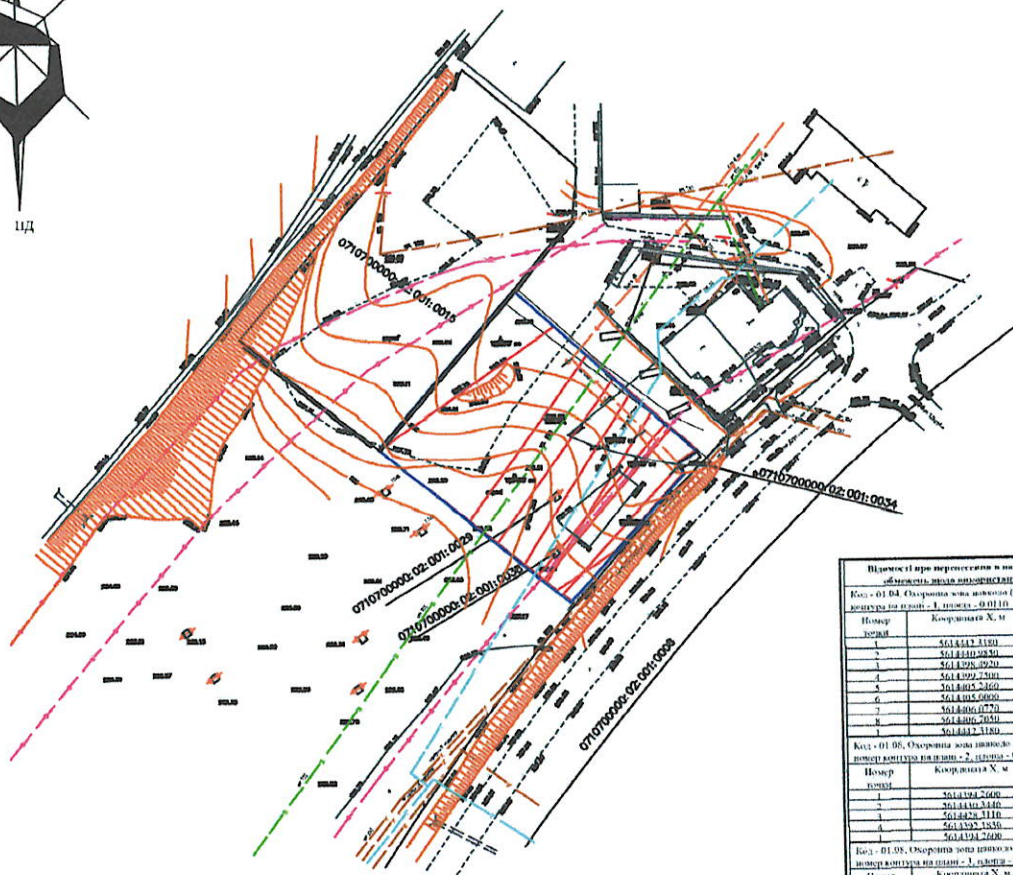
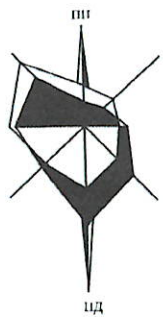
12.11 - для розміщення та експлуатації об'єктів дорожнього сервісу

**ПЛАН ЗЕМЕЛЬНИХ ДІЛЯНОК**  
сформованих за результатами  
розроблення детального плану  
відомості про які підлягають внесенню  
до Державного земельного кадастру

Стадія	Аркуш	Аркушів
ДПТ	<b>15</b>	<b>16</b>
ТзОВ "ГЕО-ЛВНДС" 2023 р.		



**ПЛАН**  
 обмежень у використанні земель відомості про які підлягають внесенню  
 до Державного земельного кадастру на підставі розробленої містобудівної документації



Підприємство про нерухомість та оцінку (на місцевості) меж обмежень щодо використання земель ділянки		
Код - 01.04. Оцірочна зона півночі (у складі) об'єкта інвентарного кадастру на плані - 1, ділянка - 0.0110		
Номер точки	Координата X, м	Координата Y, м
1	5614432.3180	1346117.8670
2	5614430.9630	1346119.3310
3	5614399.9210	1346185.7550
4	5614399.2500	1346184.3880
5	5614405.2460	1346385.9720
6	5614405.0090	1346186.1600
7	5614406.0770	1346187.6750
8	5614406.0510	1346185.1000
9	5614412.3180	1346129.9690
Код - 01.05. Оцірочна зона півночі (у складі) інженерних комунікацій, номер контура на плані - 2, ділянка - 0.0116		
Номер точки	Координата X, м	Координата Y, м
1	5614394.2690	1346187.9150
2	5614416.4440	1346423.4460
3	5614424.2110	1346428.2500
4	5614397.3250	1346404.8290
5	5614394.2690	1346187.9150
Код - 01.05. Оцірочна зона півночі (у складі) інженерних комунікацій, номер контура на плані - 3, ділянка - 0.0457		
Номер точки	Координата X, м	Координата Y, м
1	5614397.8390	1346383.4680
2	5614397.2730	1346377.2570
3	5614431.2390	1346408.0170
4	5614443.7860	1346184.0660
5	5614397.8390	1346383.4680
6	5614406.5700	1346185.9290
7	5614405.0160	1346386.1090
8	5614406.0390	1346427.4100
9	5614397.0800	1346386.5400
10	5614406.5700	1346385.0200
Код - 01.05. Оцірочна зона півночі (у складі) інженерних комунікацій, номер контура на плані - 4, ділянка - 0.0873		
Номер точки	Координата X, м	Координата Y, м
1	5614415.2910	1346462.2120
2	5614462.1240	1346455.9990
3	5614455.3760	1346403.4430
4	5614408.9820	1346369.9280
5	5614415.2910	1346462.2120
Код - 01.05. Оцірочна зона півночі (у складі) об'єкта оперативного сервісу, номер контура на плані - 5, ділянка - 0.1348		
Номер точки	Координата X, м	Координата Y, м
1	5614435.7330	1346337.1920
2	5614379.2670	1346386.9700
3	5614334.5910	1346426.4030
4	5614411.1520	1346120.9120
5	5614328.1100	1346425.1120
6	5614406.3860	1346403.1210
7	5614422.2060	1346406.5720
8	5614435.7330	1346337.1920
9	5614422.2060	1346385.4200
10	5614420.7100	1346385.5000
11	5614421.4900	1346388.0100
12	5614421.4900	1346386.9800
13	5614406.5700	1346385.1200
14	5614405.0100	1346386.1000
15	5614406.0400	1346427.6100
16	5614407.6000	1346428.8400
17	5614406.5200	1346383.0200

**Умовні позначення**

контур земельної ділянки кад.номер 0710700000:02:001:1241

Директор	Шинг Л.Ф.	Замовник:Нововолинська міська рада		
Розробив	Данкевич Д.О.	Волинська область, м.Нововолинськ вул. Дорошенка (біля магазину 4x4 вул. Дорошенка, 65)		
		12.11 - для розміщення та експлуатації об'єктів дорожнього сервісу		
		ПЛАН обмежень у використанні земель відомості про які підлягають внесенню до Державного земельного кадастру на підставі розробленої містобудівної документації		
		Стадія	Аркуш	Аркушів
		ДПТ	<b>16</b>	<b>16</b>
		ТЗОВ "ГЕО-ЛЕНДС" 2023 р.		